





















6. ETAP / STAGE 6 BURSA - İSTANBUL

KM-	KM+	ALTITUDE		LOCATION	KONUM
166,7	-2,7	185 m.		Neutral Start - Osmangazi Monument	Nötral Başlangıç - Osmangazi Anıtı Önü
166,6	-2,6			Fevzi Çakmak Street	Fevzi Çakmak Caddesi
165,8	-1,8			Kent Square	Kent Meydanı
165,7	-1,7		←	Left Turn	Sola Dönüş
165,5	-1,5		↻	Roundabout 2nd Exit	Dönel Kavşak 2. Çıkış
164	0	120 m.		Start (0 km.)	Başlangıç ( 0 km. )
156,6	7,4	100 m.	↗	Right Turn (Motorway)	Sağa Dönüş (Otoyol Girişi )
154,6	9,4		↑	Junction - Ankara	Ankara Kavşağı
153,5	10,5		✓	Junction - İzmir	İzmir Kavşağı
147	17			Tollbooths	Gişeler
146,2	17,8	200 m.		Selçukgazi Tünel 1190 m.	Selçukgazi Tüneli 1190 m.
134,6	29,4		↑	Junction - Gemlik 1	Gemlik Kavşağı 1
127,1	36,9		↑	Junction - Gemlik 2	Gemlik Kavşağı 2
114,6	49,4	105 m.	↑	Junction - Orhangazi	Orhangazi Kavşağı
108,9	55,1	280 m.		Mountain Prime (Cat 3)	Yokuş Primi (Kat 3)
108,8	55,2			Orhangazi Tünel (3586 m.)	Orhangazi Tüneli (3586 m.)
84,5	79,5	25 m.		Osmangazi Bridge - Tollbooths	Osmangazi Köprüsü - Gişeler
80,3	83,7	78 m.		Sprint Prime	Sprint Primi
76,8	86			Feed Zone Start	Beslenme Bölgesi Başlangıcı
75,4	88,6		↑	Junction - Dilovası	Dilovası Kavşağı
72,1	91,9		↑	Junction - Gebze	Gebze Kavşağı
62	102		↑	Junction - Eskişehir	Eskişehir Kavşağı
60,9	103,1			İstanbul Province Boundary	İstanbul İl Sınırı
52,3	111,7		↑	Junction - Kurtköy	Kurtköy Kavşağı
50,2	113,8		↑	Junction Şile - Yavuz S. Selim Bridge	Şile Kavşağı - Yavuz S. Selim Köprüsü
45,2	118,8		↑	Junction - Sultanbeyli	Sultanbeyli Kavşağı
39,8	124,2		↑	Junction - Samandıra	Samandıra Kavşağı
35,7	128,3		↑	Junction - Çekmeköy	Çekmeköy Kavşağı
33,2	130,8		↑	Junction - Fatih S Mehmet Bridge	Kavşak - Fatih S Mehmet Köprüsü
32	132		↗	Junction - Kadıköy - Right Turn	Kavşak - Sağa Dönüş - Kadıköy
29,9	134,1		↑	Junction	Kavşak

29,7	134,3			Junction - Right Turn - Avrasya Tunnel	Kavşak - Sağa Dönüş - Avrasya Tüneli
29,3	134,7			Junction - Right Turn - Avrasya Tunnel	Kavşak - Sağa Dönüş - Avrasya Tüneli
24,4	139,6			Junction Acıbadem	Acıbadem Kavşağı
23,3	140,7			Avrasya Tunnel - Undersea Pass 3340 m.	Avrasya Tüneli Girişi - İstanbul Boğazı Geçişi 3340 m.
18,2	145,8			Junction - Stay on the Right	Kavşak - Sağda Kal - Sirkeci
16,7	147,3			Junction - Stay on the Left	Kavşak - Solda Kal
16	148			Junction - Stay on the Right	Kavşak - Sağda Kal - Sirkeci
15,8	148,2			U Turn	U Dönüşü
15,1	148,9			Junction - Underpass	Kavşak - Sağda Kal - Alt geçit
14,7	149,3			Junction - Stay on the Left	Kavşak - Solda Kal
<b>13,3</b>	<b>150,7</b>	<b>0 m.</b>		<b>Beauties of Turkey Sprint (Bosphorus )</b>	<b>Türkiye Güzellikleri Sprint Primi (İstanbul Boğazı)</b>
10	154			Sirkeci Square	Sirkeci Meydanı
9,7	154,3			Junction - Stay on the Right	Kavşak Sağda Kal
8,3	155,7			Right Turn (Atatürk Boulevard )	Sağa Dönüş (Atatürk Bulvarı)
7,4	156,6			Bozdoğan Aqueduct	Bozdoğan Su Kemerli
7,2	156,8			U Turn	U Dönüşü - Saraçhane Parkı
6,2	157,8			Kadir Has Junction - Right Turn	Sağa Dönüş - Kadir Has Kavşağı
6,1	157,9			Ragıp Gümüşpala Street	Ragıp Gümüşpala Caddesi
5,5	158,5			Stay on the Right	Sağda Kal
5,3	158,7			Stay on the Right	Sağda Kal
4,7	159,3			Junction - Sirkeci Square	Kavşak Sirkeci Meydanı
3,9	160,1			Traffic Lights - Sarayburnu	Işıklı Kavşak - Sarayburnu
1,5	162,5	0 m.		Right Turn - Çatladıkapı (AksaKal Street )	Çatladıkapı Sağa Dönüş - AksaKal Cad.
1,4	162,6			Right Turn - Küçük Ayasofya Street	Sağa Dönüş - Küçük Ayasofya Cad.
1,1	162,9			Right Turn - Torun Street	Sağa Dönüş - Torun Sok.
0,9	163,1			Left Turn - Dalbastı Street	Sola Dönüş - Dalbastı Sok.
0,6	163,4			Left Turn - Atmeydanı	Sola Dönüş - Atmeydanı
<b>0</b>	<b>164</b>	<b>35 m.</b>		<b>Finish - Sultanahmet Square</b>	<b>Bitiş - Sultanahmet Meydanı</b>