



PRESIDENCY OF THE
REPUBLIC OF TURKEY

55TH

TUR

PRESIDENTIAL
CYCLING TOUR OF TURKEY

UCI  WORLD
TOUR



YARIŞ REHBERİ

RACE GUIDE

PRESENTED BY |  **TURKISH AIRLINES**



KARADENİZ
BLACK SEA



200 km.

2019 Route map is available at

16 APRİL/NİSAN

İSTANBUL-TEKİRDAĞ 156.7 KM

01

17 APRİL/NİSAN

TEKİRDAĞ-ECEABAT 183.3 KM

02

İstanbul

01

2

3

4

5

6

Eceabat

Çanakkale

Edremit

Balıkesir

Bursa

Kartepe

Sakarya

18 APRİL/NİSAN

ÇANAKKALE-EDREMIT 122.6 KM

03

19 APRİL/NİSAN

BALIKESİR-BURSA 194.3 KM

04

20 APRİL/NİSAN

BURSA-KARTEPE 164.1 KM

05

SAKARYA-İSTANBUL 172.4 KM

06

TOTAL 993.4 KM

01 İSTANBUL-TEKİRDAĞ 156.7 KM

02 TEKİRDAĞ-ECEABAT 183.3 KM

03 ÇANAKKALE-EDREMIT 122.6 KM

04 BALIKESİR-BURSA 194.3 KM

05 BURSA-KARTEPE 164.1 KM

06 SAKARYA-İSTANBUL 172.4 KM

Stage distances are given from "Normal Start" / Etap uzunlukları "Normal Başlangıçtan" belirtilmiştir.

01

16 APRIL/NİSAN

SPOR TOTO
İSTANBUL-TEKİRDAĞ
STAGE/ETABI

156.7 KM

11:00 GMT+2

Galata Tower from Golden Horn, Istanbul, Turkey
Haliç'ten Galata Kulesi, Türkiye

01

16 APRİL/NİSAN

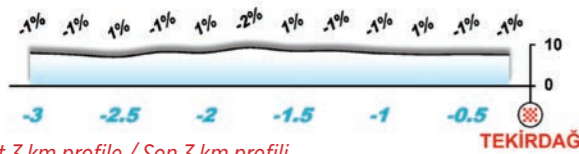
SPOR TOTO
İSTANBUL-TEKİRDAĞ
STAGE/ETABISTART TIME
BAŞLAMA SAATI

156.7 KM

-3.2 KM (N)

11:00

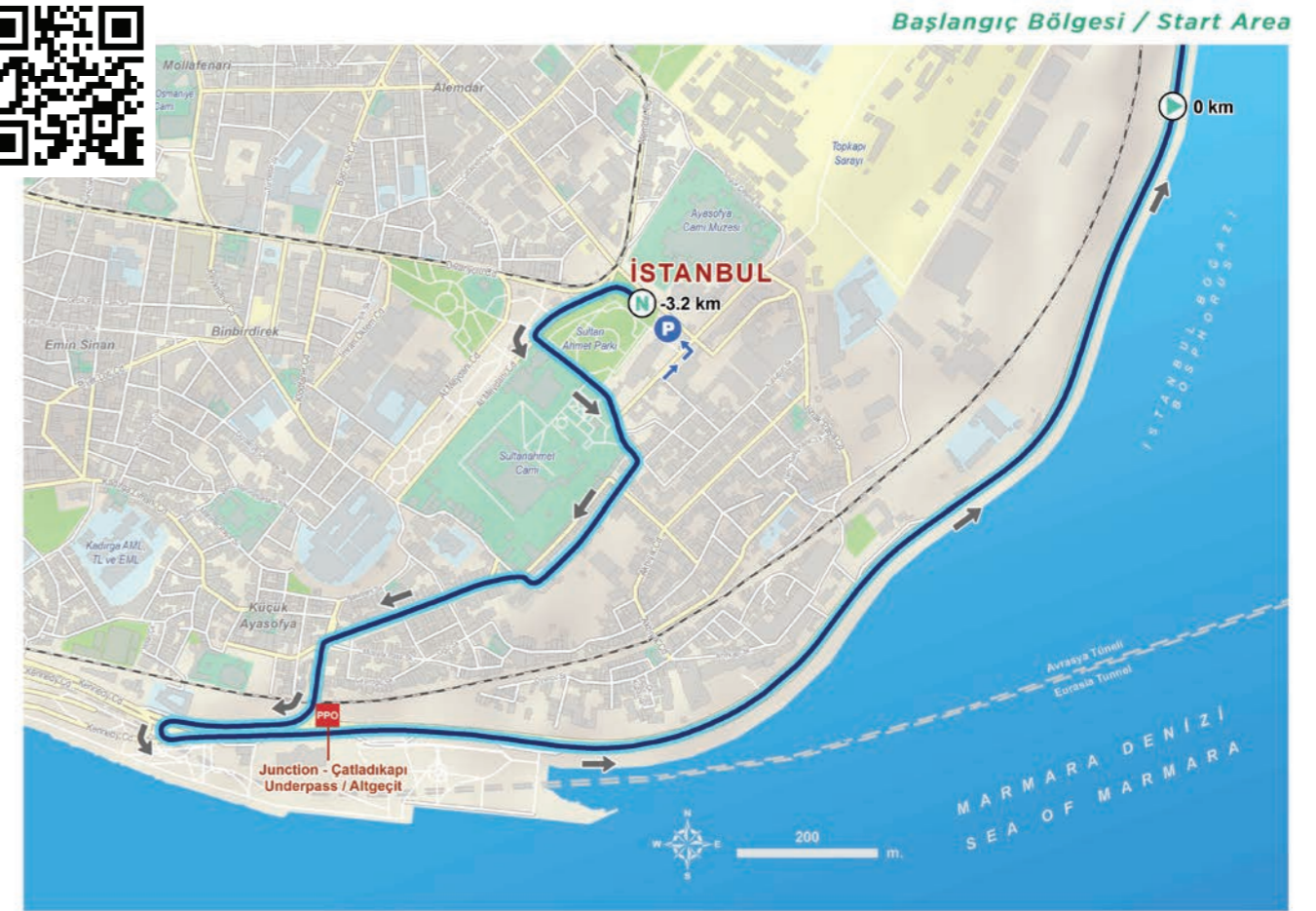
DISTANCE/MESAFE

NEUTRAL START
NÖTRAL BAŞLANGIÇ

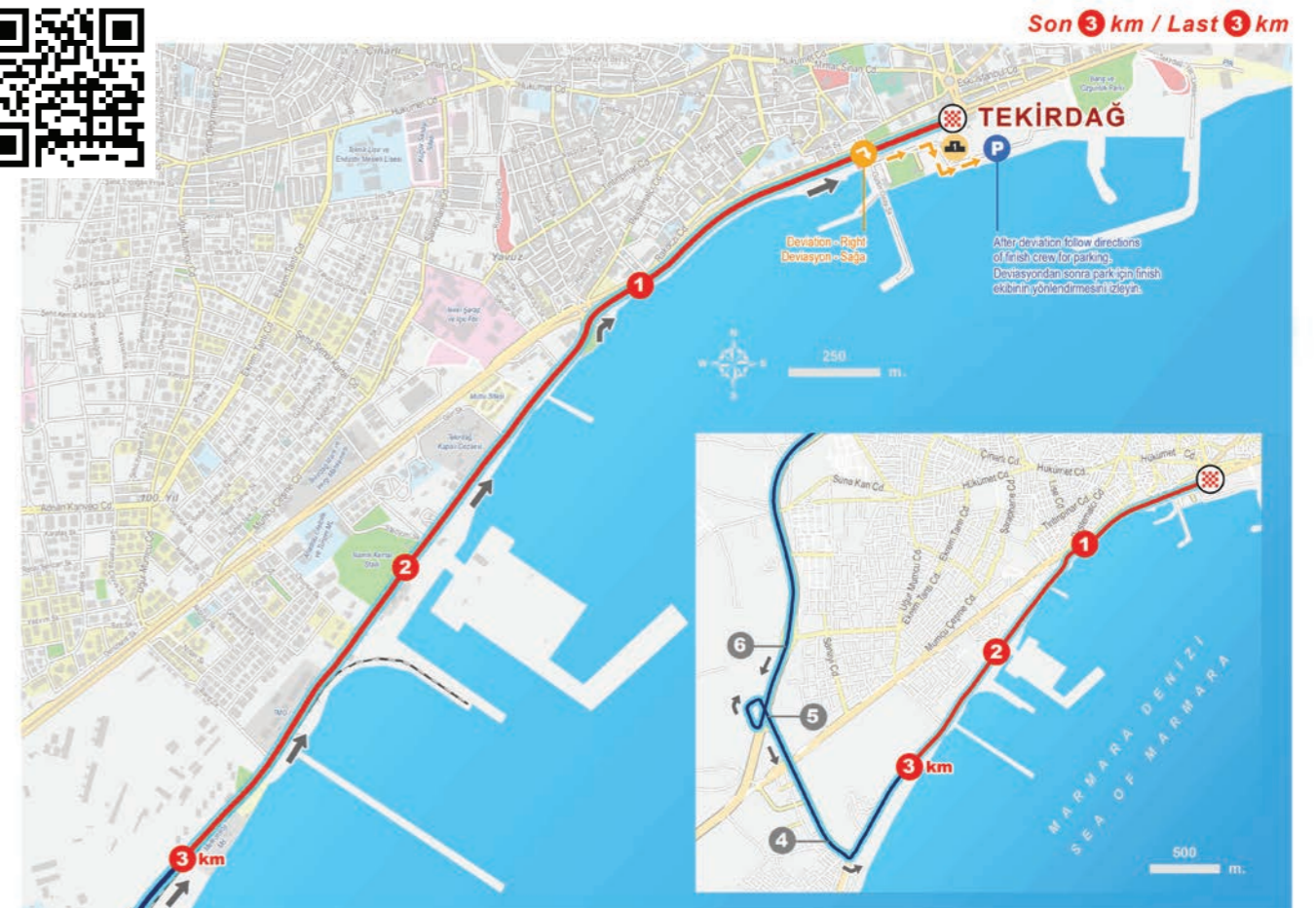
Last 3 km profile / Son 3 km profili

Grafiklerdeki yükseklik ve eğim değerleri 500 metrelik segment ortalamasıdır. Values on graphs are average elevation and slope values of 500 meter segments.

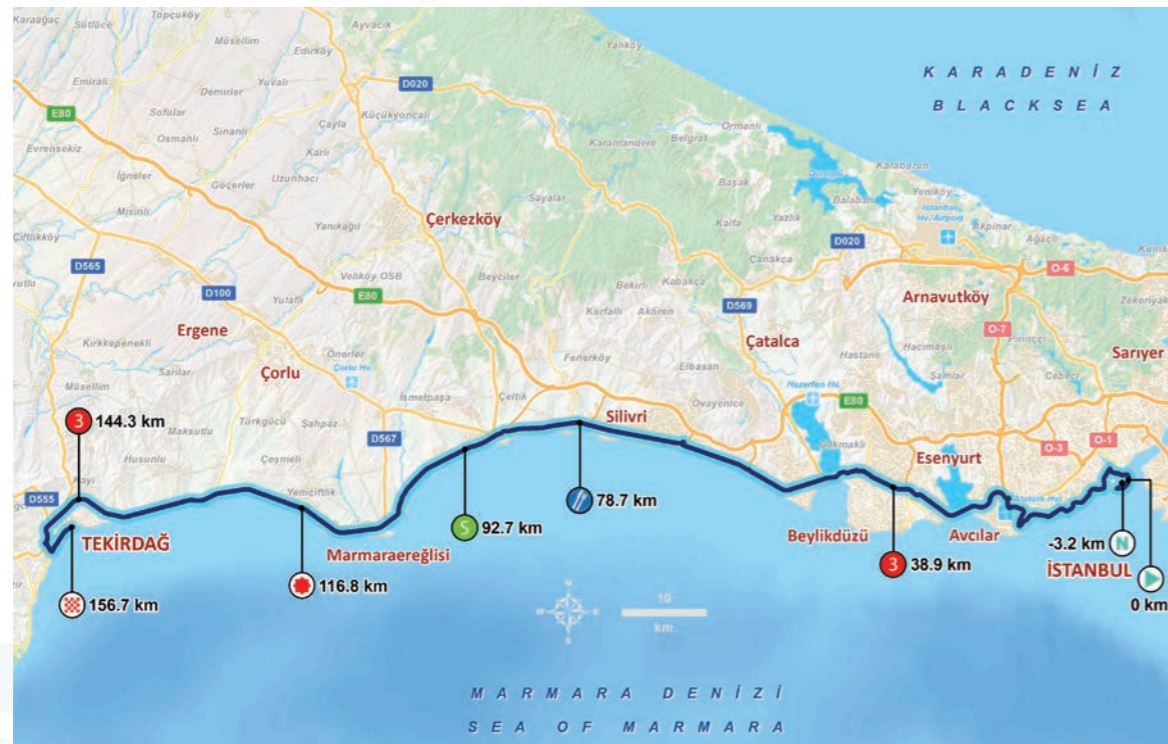
(N) Nötral Başlangıç / Neutral Start
 (S) Başlangıç / Start
 (F) Bitiş / Finish
 (R) Ravitaşman / Ravitaşman Feed Zone
 (T) Türkiye Güzellikleri Sprint Primi / Beauties of Turkey Sprint Prime
 (S) Sprint Primi / Sprint Prime
 (M) Tırmanış Primi (Kategori 3) / Mountain Prime (Category 3)



→ Race Direction / Yarış Yönü
 (P) Parking Lot for Team Vehicles / Takım Araçları İçin Park Yeri
 (N) Neutral Start / Nötral Başlangıç
 (S) Start / Başlangıç
 (PPO) PPO (Mandatory Pass Point) / Start Alanına Yönlendirme Noktası



→ Approaching Direction / Yaklaşma Yönü
 (V) Vehicle Deviation Point / Araç Deviasyon Noktası
 (P) Parking Lot for Team Vehicles / Takım Araçları İçin Park Yeri
 (F) Finish Line / Bitiş Çizgisi
 (C) Ceremony Area / Seremoni Alanı



1. ETAP / STAGE

İSTANBUL - TEKİRDAĞ

KM-	KM+		Location	Konum	42 km/h	44 km/h	46 km/h
159,9	-3,2		Neutral Start - Aghia Sophia Square	Neutral Start - Ayasofya Meydanı	11:00	11:00	11:00
159,7	-3	↓	Left Turn - Kabasakal Street	Sola Dönüş Kabasakal Caddesi	11:00	11:00	11:00
159,4	-2,7	+	Right Turn - Torun Street	Sağa Dönüş Torun Sok.	11:00	11:00	11:00
159,2	-2,5	↑	Küçük Ayasofya Street	Küçük Ayasofya Cad.	11:01	11:01	11:00
158,9	-2,2	+	Right Turn - Çatladıkapi	Çatladıkapi - Sağa Dönüş	11:01	11:01	11:01
158,8	-2,1	↻	U Turn - Kennedy Street	U Dönüşü - Kennedy Caddesi	11:01	11:01	11:01
156,7	0		Start (3m)	Start (3m)	11:04	11:04	11:04
154,7	2	Y	Eminönü Ferry Port	Eminönü Vapur İşkesesi	11:07	11:07	11:06
153,7	3	↑	Right Turn - Atatürk Street	Sağa Dönüş - Atatürk Caddesi	11:08	11:08	11:08
152,7	4		Bozdoğan Aqueduct	Bozdoğan Su Kemerli	11:10	11:09	11:09
152,1	4,6	↑	Junction - Topkapı - Stay on the Left	Topkapı Kavşak - Solda kal	11:11	11:10	11:10
151,3	5,4	↑	Junction - Laleli	Laleli Kavşak	11:12	11:11	11:11
147,6	9,1	↑	Junction - Yedikule	Yedikule Kavşak	11:17	11:16	11:16
147,2	9,5	↑	Junction - Yenikapı	Yenikapı Kavşak	11:18	11:17	11:16
146,8	9,9	↑	Junction - Zeytinburnu	Zeytinburnu Kavşak	11:18	11:17	11:17
141,1	15,6	↑	Junction - Ataköy - Şirinevler	Ataköy - Şirinevler Kavşak	11:26	11:25	11:24
140	16,7	↑	Stay on the Left - Rauf Orbay Street	Solda kal - Rauf Orbay Cad.	11:28	11:27	11:26
139	17,7	↻	Right Turn - Atatürk Airport Street	Sağa Dönüş - Atatürk Havalimanı Cad.	11:29	11:28	11:27
136,9	19,8	↑	Stay on the Left - Atatürk Airport Street	Solda kal - Atatürk Havalimanı Caddesi	11:32	11:31	11:30
135,9	20,8	↑	Stay on the Left - Atatürk Airport Street	Solda kal - Atatürk Havalimanı Caddesi	11:34	11:32	11:31
135,3	21,4	↑	Right Turn	Sağa Dönüş	11:35	11:33	11:32
134	22,7	↑	Right Turn - E5	Sağa Dönüş - E5	11:37	11:35	11:33
124	32,7	↑	Junction - Avcılar - Straight	Avcılar Kavşak - Düz	11:51	11:49	11:46
117,8	38,9		Mountain Prime Cat3 (130m)	Yokuş Primi Kategori3 (130m)	12:00	11:57	11:54
110,7	46		Büyüçekmece	Büyüçekmece	12:10	12:07	12:04
100,8	55,9		Kumburgaz	Kumburgaz	12:24	12:20	12:17
98,1	58,6		Kamiloba	Kamiloba	12:28	12:24	12:20
95,9	60,8		Celaliye	Celaliye	12:31	12:27	12:23
93,5	63,2		Selimpaşa	Selimpaşa	12:34	12:30	12:26
90,9	65,8	↑	Right Turn	Sağa Dönüş	12:38	12:34	12:30
90,7	66	↑	Right Turn - Motoway Junction	Sağa Dönüş - Selimpaşa Otoyol Kavşak	12:38	12:34	12:30
82	74,7		Silivri	Silivri	12:51	12:46	12:41
78	78,7		Feed Zone	Beslenme Bölgesi	12:57	12:51	12:46
68,1	88,6		Kınalı Kavşak	Kınalı Kavşak	13:11	13:05	12:59
64,3	92,4		Gümüşyaka	Gümüşyaka	13:16	13:10	13:04
64	92,7		Sprint Prime (5m)	Sprint Primi (5m)	13:17	13:10	13:05
59,3	97,4		Tekirdağ Province Boundary	Tekirdağ İl Sınırı	13:23	13:17	13:11
57,1	99,6		Sultanköy	Sultanköy	13:26	13:20	13:14
52,8	103,9	↻	Junction - Botaş	Botaş Kavşağı	13:33	13:26	13:19
50,9	105,8	+	Traffic Lights - Marmara Ereğlisi	Marmara Ereğlisi - Işıklı Kavşak	13:35	13:28	13:22
42,5	114,2		Yeniçiftlik	Yeniçiftlik	13:47	13:40	13:33
39,9	116,8		Beauties of Turkey Sprint Prime (5m)	Türkiye Güzellikleri Sprint Primi (5m)	13:51	13:43	13:36
30,2	126,5		Yenice	Yenice	14:05	13:56	13:49
29,4	127,3	↑	Traffic Lights	Yenice Işıklı Kavşak	14:06	13:58	13:50

1. ETAP / STAGE

İSTANBUL - TEKİRDAĞ

KM-	KM+		Location	Konum	42 km/h	44 km/h	46 km/h
17,2	139,5	↑	Junction - Namık Kemal University	Namık Kemal Üniversitesi Kavşağı	14:23	14:14	14:06
17	139,7	↑	Junction - City Center	Şehir Merkezi Kavşağı - Çevre Yolu	14:24	14:14	14:06
12,4	144,3		Mountain Prime Cat3 (150m)	Yokuş Primi Kategori3 (150m)	14:30	14:21	14:12
5,6	151,1	↑	Sharp Right	Keskin Sağ - Böbrek Vakfı Hastanesi	14:40	14:30	14:21
5,3	151,4		Kumbağ Street	Kumbağ Caddesi	14:40	14:30	14:21
3,9	152,8	↻	Left Turn - Barbaros Caddesi	Sola Dönüş - Barbaros Caddesi	14:42	14:32	14:23
1,2	155,5	Y	Junction - Yacht Club	Yelken Kulübü Kavşağı	14:46	14:36	14:27
0	156,7		Finish (Traffic Lights)	Bitiş (Gençlik ve Spor İl Md.)	14:48	14:38	14:28



02

17 APRIL/NİSAN

TURKISH AIRLINES
TEKİRDAĞ-ECEABAT
STAGE/ETABI

183.3 KM

10:00 GMT+2

57th Infantry Regiment, Eceabat, Turkey
57. Piyade Alayı Şehitliği, Eceabat, Türkiye

02

17 APRİL/NİSAN

TURKISH AIRLINES
TEKİRDAĞ-ECEABAT
STAGE/ETABISTART TIME
BAŞLAMA SAATI

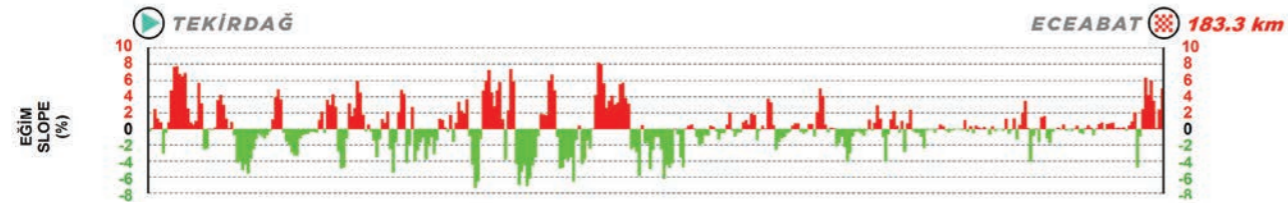
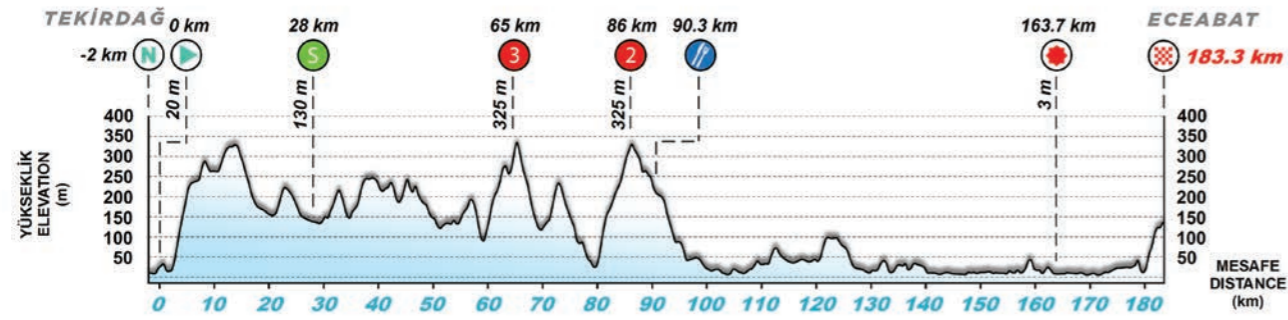
183.3 KM

-2 KM

NEUTRAL START
NÖTRAL BAŞLANGIÇ

10:00

DISTANCE/MESAFE

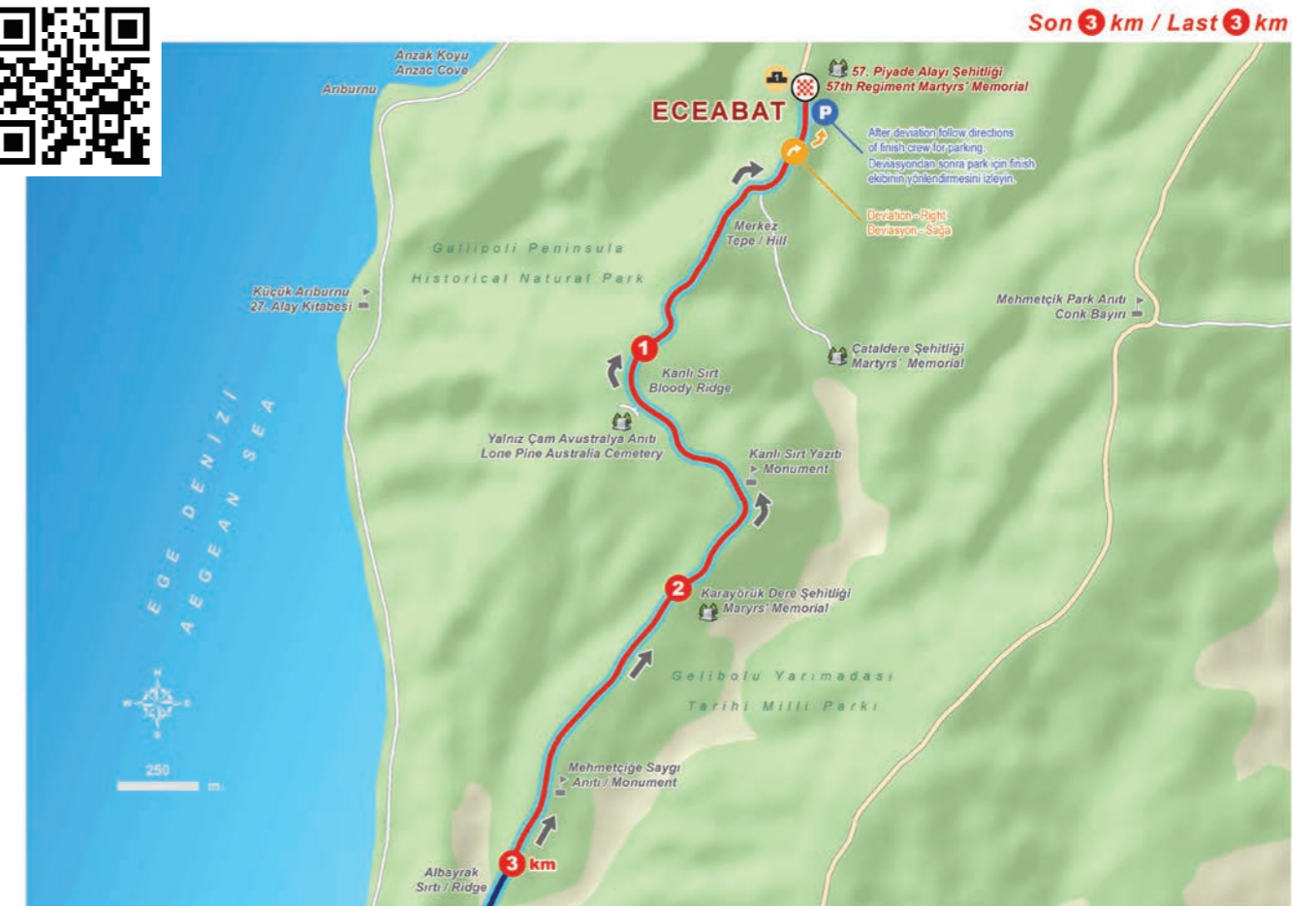


Grafiklerdeki yükseklik ve eğim değerleri 500 metrelik segment ortalamasıdır.
Values on graphs are average elevation and slope values of 500 meter segments.

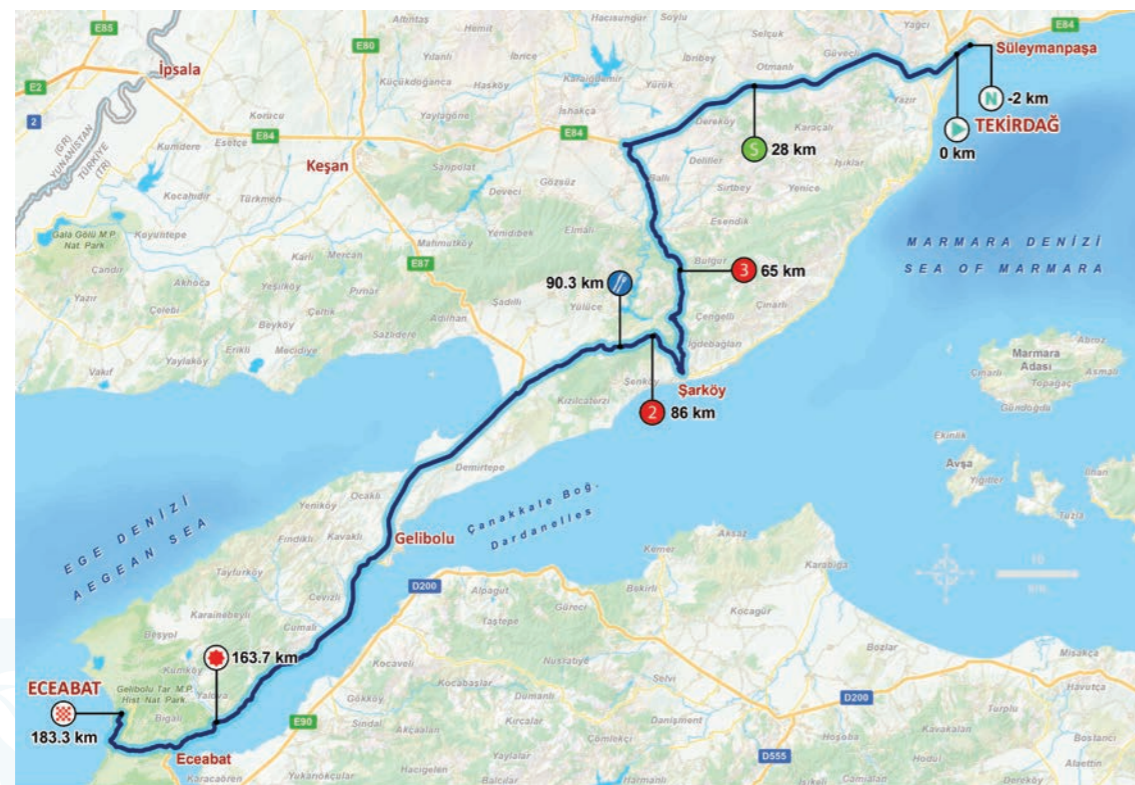
- Nötral Başlangıç / Neutral Start
- Başlangıç / Start
- Bitiş / Finish
- Ravayman / Feed Zone
- Türkiye Güzellikleri Sprint Pr. / Beauties of Turkey Sprint Pr.
- Sprint / Sprint
- 2 (Kategori 2) / (Category 2)
- 3 (Kategori 3) / (Category 3) Tırmanış Primi / Mountain Prime



- Race Direction / Yarış Yönü
- Parking Lot for Team Vehicles / Takım Araçları için Park Yeri
- Neutral Start / Nötral Başlangıç
- Start / Başlangıç
- PPO (Mandatory Pass Point) / Start Alanına Yönlendirme Noktası



- Approaching Direction / Yaklaşma Yönü
- Vehicle Deviation Point / Araç Deviasyon Noktası
- Parking Lot for Team Vehicles / Takım Araçları için Park Yeri
- Finish Line / Bitiş Çizgisi
- Ceremony Area / Seremoni Alanı

55TH

2. ETAP / STAGE

TEKİRDAĞ-ECEBAT

KM-	KM+		Location	Konum	38 km/h	40 km/h	42 km/h
185,3	-2		Neutral Start - Atatürk Boulevard	Neutral Start (Gençlik ve Spor İl Md.)	10:00	10:00	10:00
184,2	-0,9	+	Junction - Kumbağ	Kumbağ Kavşağı	10:01	10:01	10:01
183,3	0		Start (-20m)	Start (-20m)	10:03	10:03	10:02
181,5	1,8	+	Junction - Ring Road	Çevre Yolu Kavşağı	10:06	10:05	10:05
170,2	13,1	+	Junction - Beşiktepe	Beşiktepe Kavşağı	10:23	10:22	10:21
162,6	20,7		İnecik	İnecik	10:35	10:34	10:32
155,3	28		Sprint Prime (130m)	Sprint Primi (130m)	10:47	10:45	10:42
155,3	28		Mahramlı	Mahramlı	10:47	10:45	10:42
148,8	34,5		Yenice	Yenice	10:57	10:54	10:52
142,8	40,5		Ahievren	Ahievren	11:07	11:03	11:00
137,8	45,5	+	Stay on the Right	Sağda Kal	11:15	11:11	11:07
137,4	45,9	+	Left Turn - Underpass	Sola Dönüş - Alt geçit	11:15	11:11	11:08
137,3	46	+	Left Turn - D555 State Road	Sola Dönüş - D555 Devlet Yolu	11:15	11:12	11:08
136,7	46,6	+	Right Turn - D555 State Road	Sağa Dönüş - D555 Devlet Yolu	11:16	11:12	11:09
134,9	48,4		Kavakçeşme	Kavakçeşme	11:19	11:15	11:12
125,9	57,4		Emirali	Emirali	11:33	11:29	11:24
118,3	65		Mountain Prime Cat3 (325m)	Yokuş Primi Kategori3 (325m)	11:45	11:40	11:35
113,5	69,8		Gölcük	Gölcük	11:53	11:47	11:42
104,3	79		Şarköy	Şarköy	12:07	12:01	11:55
103,8	79,5	+	Right Turn - D120 State Road	Sağa Dönüş - D120 Devlet Yolu	12:08	12:02	11:56
97,3	86		Mountain Prime Cat2 (325m)	Yokuş Primi Kategori2 (325m)	12:18	12:12	12:05
93	90,3		Feed Zone	Beslenme Bölgesi	12:25	12:18	12:11
92,7	90,6		Yeniköy	Yeniköy	12:26	12:18	12:12
84	99,3		Çanakkale Province Boundary	Çanakkale İl Sınırı	12:39	12:32	12:24
81,1	102,2		Kavak	Kavak	12:44	12:36	12:28
77,9	105,4	+	Left Turn - D550 State Road	Sola Dönüş - D550 Devlet Yolu	12:49	12:41	12:33
66,3	117		Junction - Bolayır	Bolayır Kavşağı	13:07	12:58	12:50
60,4	122,9		Junction - Güneyli	Güneyli Işıklı Kavşak	13:17	13:07	12:58
51,7	131,6		Gelibolu - City Center Junction	Gelibolu - Şehir Merkezi Kavşağı	13:30	13:20	13:10
35,5	147,8		Burhanlı	Burhanlı	13:56	13:44	13:34
19,6	163,7		Beauties of Turkey Sprint Prime (3m)	Türkiye Güzellikleri Sprint Primi (3m)	14:21	14:08	13:56
11,8	171,5	+	Right Turn - Kabatepe Harbour Road	Sağa Dönüş Kabatepe Limanı Yolu	14:33	14:20	14:07
5,1	178,2		Junction - Kabatepe Harbour	Kabatepe Limanı Kavşağı	14:44	14:30	14:17
4,2	179,1	+	Right Turn - Junction	Sağa Dönüş - Conkbayırı Kavşak	14:45	14:31	14:18
0	183,3		Finish (140m)	Finish - 57. Alay Şehitliği (140m)	14:52	14:38	14:24



03

18 APRIL/NİSAN

HOME TURKEY
ÇANAKKALE-EDREMIT
STAGE/ETABI

122.6 KM

11:30 GMT+2

Adatepe - Zeus Altar Landscape, Bay of Edremit, Turkey
Adatepe Köyü Zeus Altarı, Edremit Koyu, Türkiye

03

18 APRİL/NİSAN


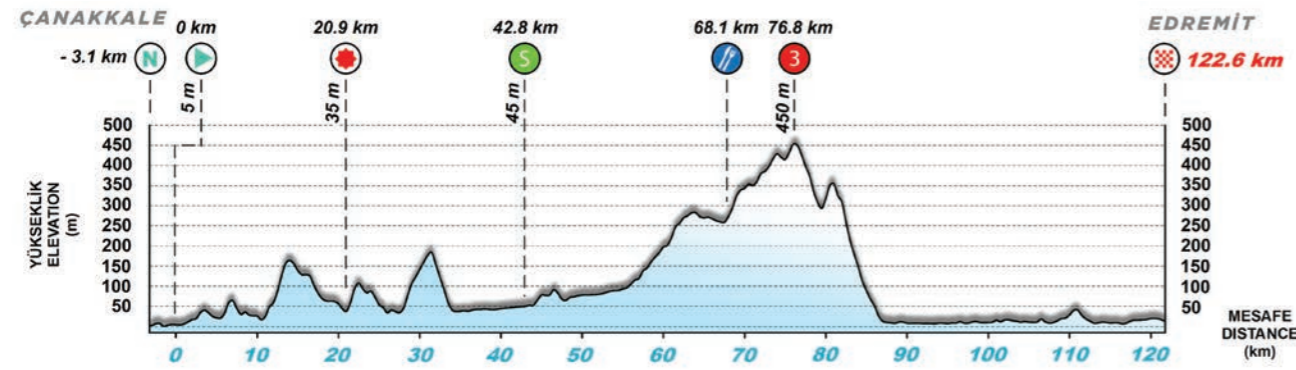
HOME TURKEY
ÇANAKKALE-EDREMİT
STAGE/ETABISTART TIME
BAŞLAMA SAATİ

122.6 KM

-3.1 KM N

11:30

DISTANCE/MESAFE

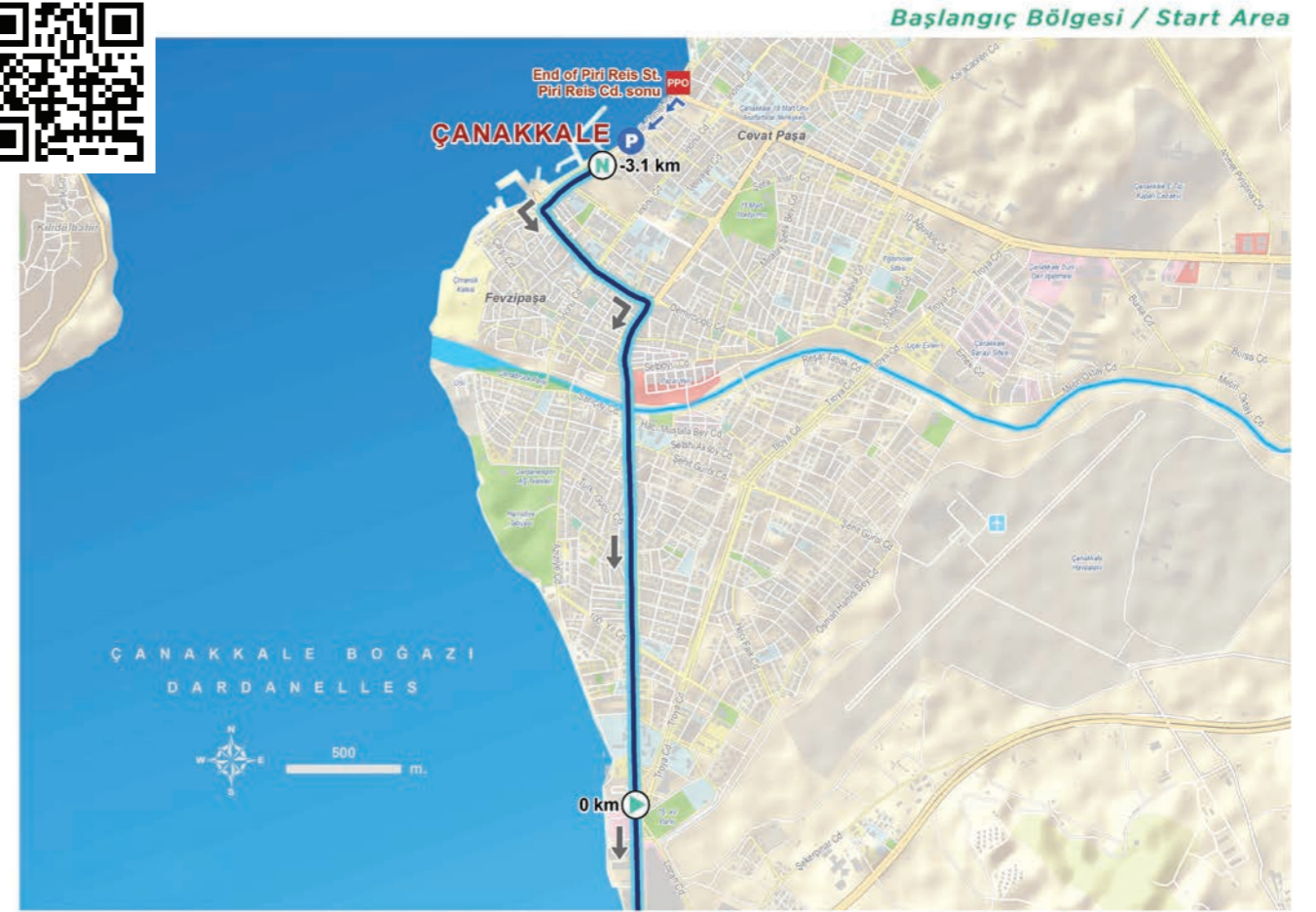
NEUTRAL START
NÖTRAL BAŞLANGIÇ

Grafiklerdeki yükseklik ve eğim değerleri 500 metrelik segment ortalamasıdır.
Values on graphs are average elevation and slope values of 500 meter segments.

- Nötral Başlangıç / Neutral Start
- Başlangıç / Start
- Bitiş / Finish
- Ravitayman / Feed Zone
- Türkiye Güzellikleri Sprint Primi / Beauties of Turkey Sprint Prime
- Sprint Primi / Sprint Prime
- Tırmanış Primi (Kategori 3) / Mountain Prime (Category 3)

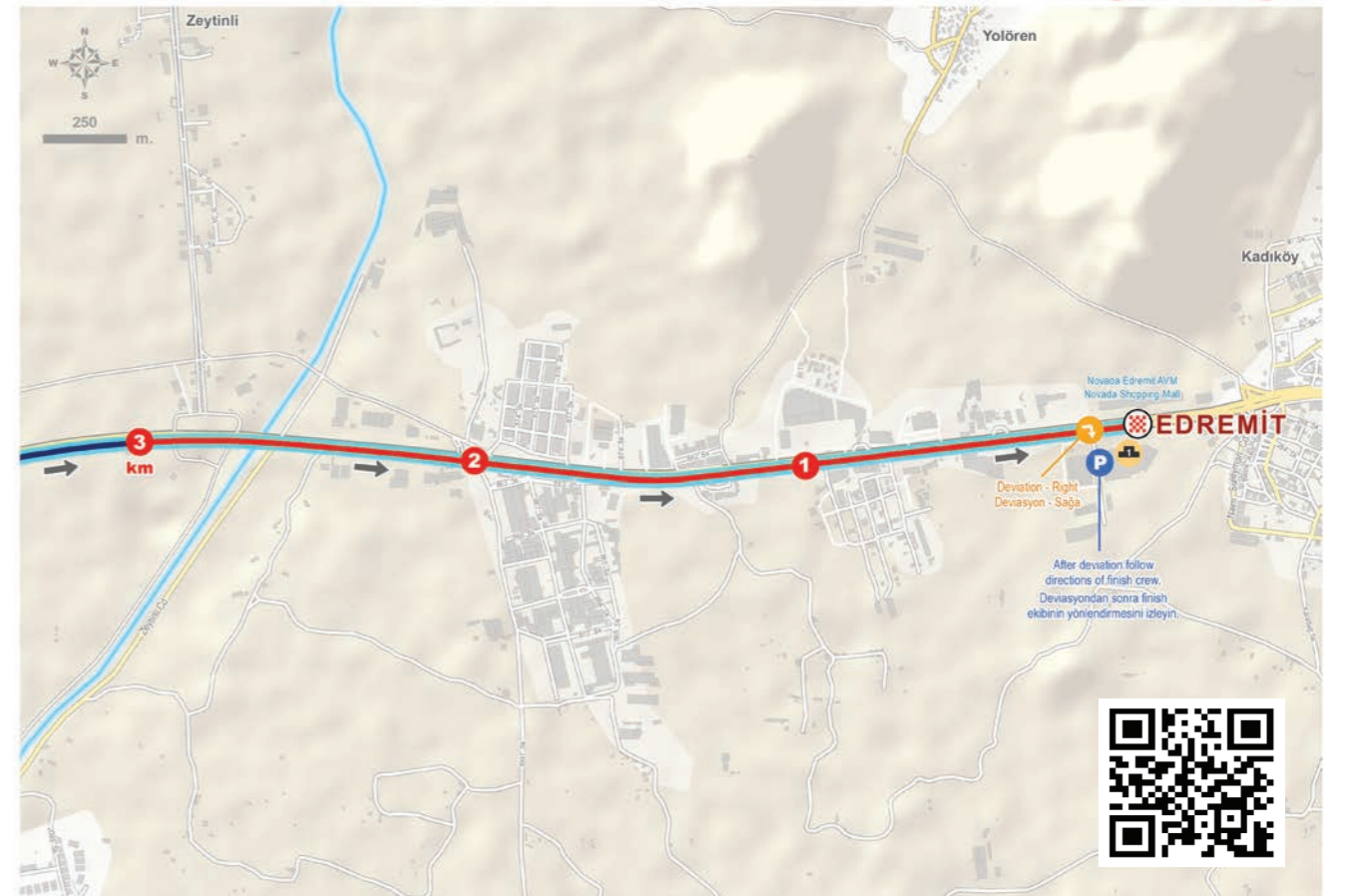
Last 3 km profile / Son 3 km profili

EDREMİT

55TH

- Race Direction / Yarış Yönü
- P Parking Lot for Team Vehicles / Takım Araçları için Park Yeri
- N Neutral Start / Nötral Başlangıç
- Start / Başlangıç
- PPPO PPO (Mandatory Pass Point) / Start Alanına Yönlendirme Noktası

Son 3 km / Last 3 km



- Approaching Direction / Yaklaşma Yönü
- Vehicle Deviation Point / Araç Deviasyon Noktası
- P Parking Lot for Team Vehicles / Takım Araçları için Park Yeri
- Finish Line / Bitiş Çizgisi
- Ceremony Area / Seremoni Alanı



3. ETAP / STAGE

ÇANAKKALE - EDREMİT

KM-	KM+		Location	Konum	38 km/h	40 km/h	42 km/h
125,7	-3,1		Neutral Start (Governorship)	Neutral Start (Çanakkale Valiliği)	11:30	11:30	11:30
125,4	-2,8	♀	Left Turn	Sola Dönüş	11:30	11:30	11:30
124,8	-2,2	♂	Right Turn - Atatürk Street	Sağa Dönüş - Atatürk Caddesi	11:31	11:31	11:31
122,6	0		Start - (17 Burda Shopping Mall) (5m)	Start (17 Burda AVM) (5m)	11:34	11:34	11:34
121,4	1,2	♀	Left Turn	Sola Dönüş	11:36	11:36	11:36
121,3	1,3	Y	Roundabout 1st Exit	Dönel kavşak 1. Çıkış	11:36	11:36	11:36
120,6	2		Kepez	Kepez	11:38	11:37	11:37
115,7	6,9	♂	Junction - Dardanos	Işıklı Kavşak - Dardanos	11:45	11:45	11:44
104,7	17,9		Yenimahalle	Yenimahalle	12:03	12:01	12:00
101,7	20,9		Beauties of Turkey Sprint Prime (35m)	Türkiye Güzellikleri Sprint Primi (35m)	12:07	12:06	12:04
99,7	22,9	♀	Junction - Troy Ancient City	Truva Kavşağı	12:11	12:09	12:07
95,4	27,2	♂	Junction - Bozcaada	Bozcaada Kavşağı	12:17	12:15	12:13
80,6	42		Ezine	Ezine	12:41	12:37	12:34
79,8	42,8		Sprint Prime (45m)	Sprint Primi (-45m)	12:42	12:38	12:35
78,5	44,1	♂	Junction - Bayramiç	Bayramiç Kavşağı	12:44	12:40	12:37
76,7	45,9	♂	Junction - Apollon	Apollon Kavşağı	12:47	12:43	12:40
58,2	64,4	♀	Junction - Ayvacık	Ayvacak Kavşağı	13:16	13:11	13:06
54,5	68,1		Feed Zone	Beslenme Bölgesi	13:22	13:16	13:11
47,9	74,7		Road Construction Site	Tünel Bölgesi Yol Çalışması	13:32	13:26	13:21
45,8	76,8		Mountain Prime Cat3 (450m)	Yokuş Primi Kategorisi (450m)	13:36	13:29	13:24
35,3	87,3		Küçükkuyu	Küçükkuyu	13:52	13:45	13:39
33,5	89,1	♂	Junction - Zeus Horses	Zeus Atları Kavşağı	13:55	13:48	13:41
29,2	93,4		Balıkesir Province Boundary	Balıkesir İl Sınırı	14:02	13:54	13:47
29,1	93,5		Altınoluk	Altınoluk	14:02	13:54	13:48
21,4	101,2	♂	Junction - Altınoluk City Center	Altınoluk Şehir Merkezi Kavşağı	14:14	14:06	13:59
17,7	104,9		Antandros	Antandros (Örenyeri)	14:20	14:12	14:04
13,3	109,3		Güre	Güre	14:27	14:18	14:10
10,2	112,4	♂	Junction - Çamlıbel	Çamlıbel Işıklı Kavşak	14:32	14:23	14:15
9,4	113,2	♂	Junction - Güre City Center	Güre Şehir Merkezi Kavşağı	14:33	14:24	14:16
7	115,6		Akçay	Akçay	14:37	14:28	14:19
5,3	117,3	♂	Junction - Akçay City Center	Akçay Şehir Merkezi Kavşağı	14:40	14:30	14:22
4,6	118		Zeytinli	Zeytinli	14:41	14:31	14:23
0	122,6		Finish (Novada Shopping Mall)	Bitiş (Novada AVM önü)	14:48	14:38	14:29



04

19 APRIL/NISAN

SALCANO
BALIKESİR-BURSA
STAGE/ETABI

194.3 KM

09:50 GMT+2

Genoese Bridge, Küçükkuyu - Ayvacık
Ceneviz Köprüsü, Küçükkuyu - Ayvacık

04

19 APRİL/NİSAN

SALCANO
BALIKESİR-BURSA
STAGE/ETABISTART TIME
BAŞLAMA SAATI


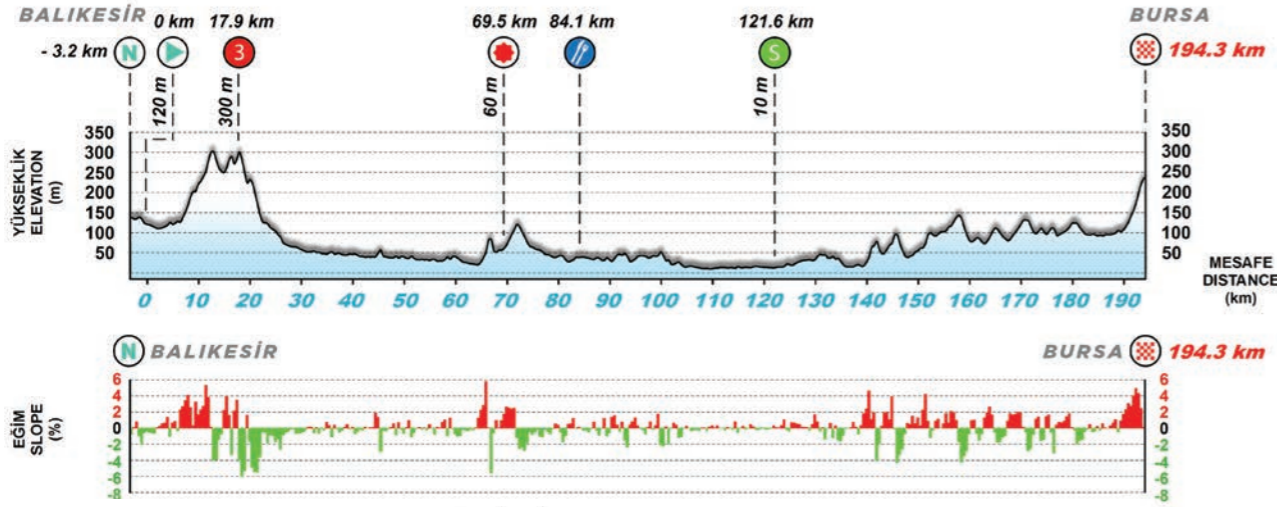
194.3 KM

-3.2 KM N

DISTANCE/MESAFE

NEUTRAL START
NÖTRAL BAŞLANGIÇ

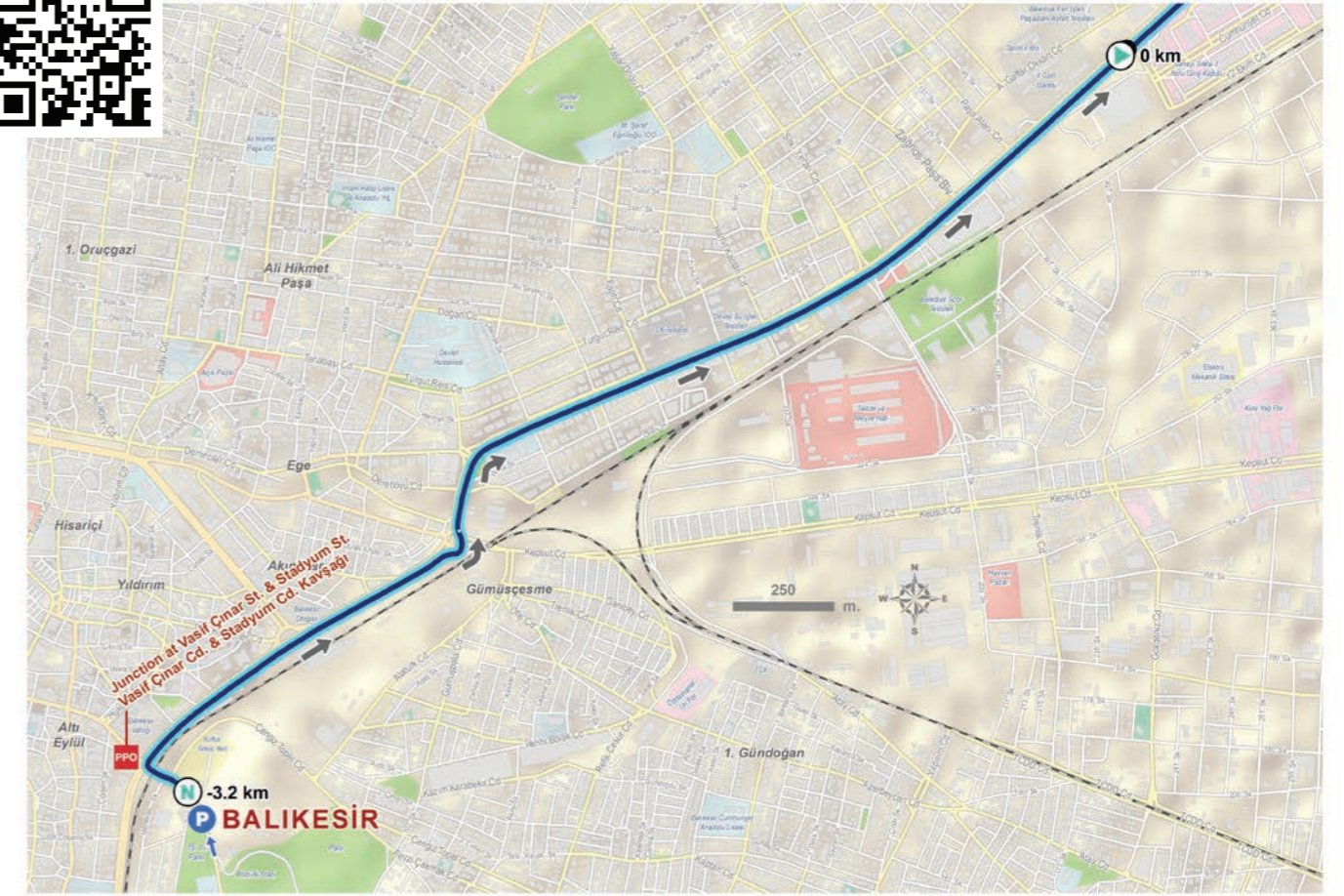
09:50

Grafiklerdeki yükseklik ve eğim değerleri 500 metrelik segment ortalamasıdır.
Values on graphs are average elevation and slope values of 500 meter segments.

- Neutral Start
- Start
- Finish
- Recovery Feed Zone
- Türkiye Güzellikleri Sprint Primi
Beauties of Turkey Sprint Prime
- Sprint Primi
Sprint Prime
- Tırmanış Primi (Kategori 3)
Mountain Prime (Category 3)



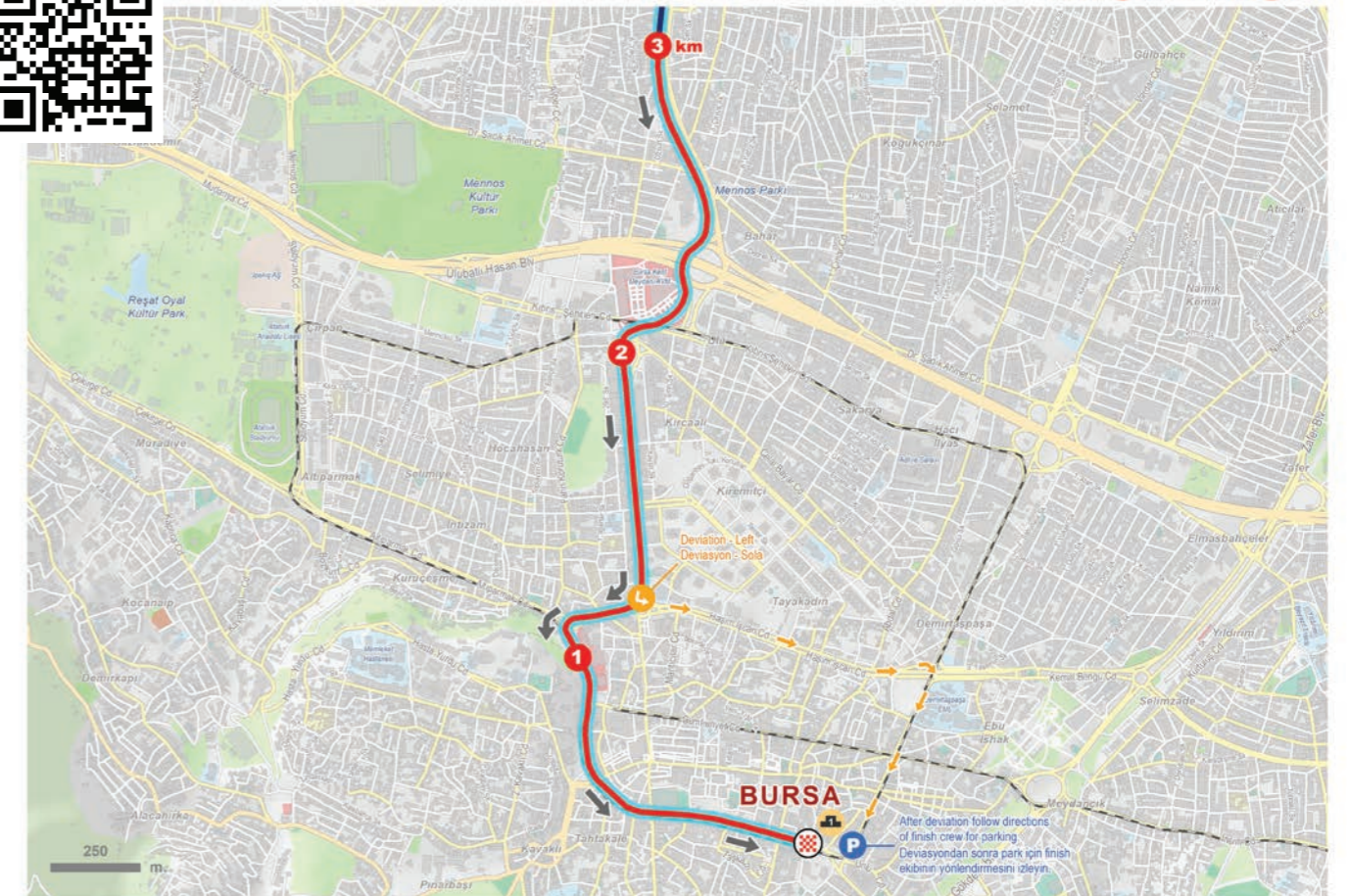
Başlangıç Bölgesi / Start Area



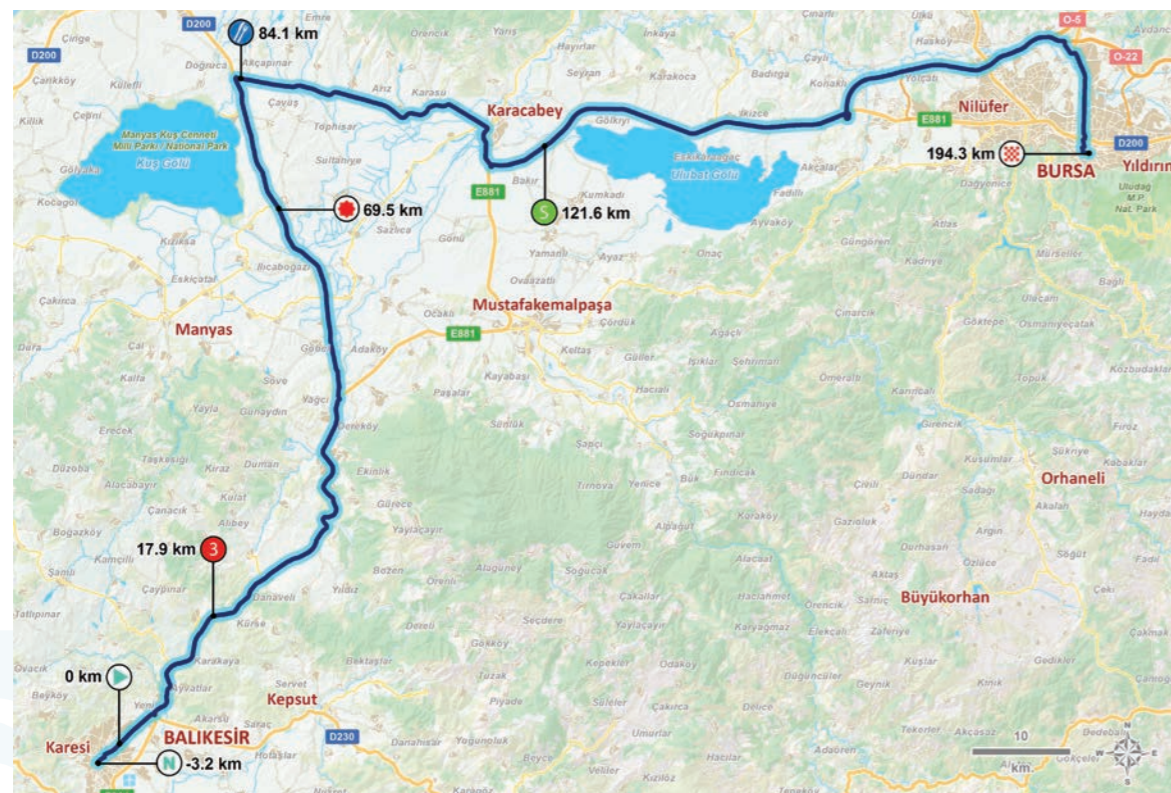
- Race Direction
Yarış Yönü
- Parking Lot for Team Vehicles
Takım Araçları için Park Yeri
- Neutral Start
Nötr Başlangıç
- Start
- PPO (Mandatory Pass Point)
Start Alanına Yönlendirme Noktası



Son 3 km / Last 3 km



- Approaching Direction
Yaklaşma Yönü
- Vehicle Deviation Point
Araç Deviasyon Noktası
- Parking Lot for Team Vehicles
Takım Araçları için Park Yeri
- Finish Line
Bitiş Çizgisi
- Ceremony Area
Seremoni Alanı

55TH

4. ETAP / STAGE

BALIKESİR - BURSA

KM-	KM+		Location	Konum	40 km/h	42 km/h	44 km/h
197,5	-3,2		Neutral Start (Atatürk Park)	Neutral Start (Atatürk Parkı)	09:50	09:50	09:50
197,4	-3,1	+	Right Turn - Vasif Çınar Street	Sağa Dönüş - Vasif Çınar Caddesi	09:50	09:50	09:50
197	-2,7	+	Junction - Train Station	Tren Garı - Işıklı Kavşak	09:50	09:50	09:50
196,4	-2,1	+	Roundabout 2nd Exit	Dönel Kavşak 2. Çıkış	09:51	09:51	09:51
195,9	-1,6	Y	Traffic Lights	Işıklı Kavşak	09:52	09:52	09:52
195,4	-1,1	+	Junction	Kuvayı Milliye Kavşağı	09:53	09:53	09:52
194,3	0		Start (120m)	Start (120m)	09:54	09:54	09:54
193,5	0,8	+	Roundabout 2nd Exit	Dönel Kavşak	09:56	09:55	09:55
192,7	1,6	+	Traffic Lights	Sanayi Sitesi Kavşağı	09:57	09:56	09:56
191,1	3,2	+	Junction - Bus terminal	Otobüs Terminali Kavşağı	09:59	09:59	09:58
189,7	4,6	+	Right Turn - E881 Road	Sağa Dönüş E881 yolu	10:01	10:01	10:00
184,3	10	+	Junction - Ilıca	Ilıca Kavşağı	10:09	10:08	10:08
176,4	17,9		Mountain Prime Cat3 (300m)	Yokuş Primi Cat3 (300m)	10:21	10:20	10:18
169,8	24,5		Demirkapı	Demirkapı	10:31	10:29	10:27
163,4	30,9	+	Junction - Festiva Outlet	Festiva Outlet Kavşağı	10:41	10:38	10:36
160,1	34,2		Sultançayır	Sultançayır	10:46	10:43	10:41
152,8	41,5	+	Junction - Susurluk city center	Susurluk Şehir Merkezi Kavşağı	10:57	10:53	10:51
149,3	45		Sugar Fabric	Şeker Fabrikası	11:02	10:58	10:55
146,3	48	+	Right Turn - D565 State Road	Sağa Dönüş - D565 Karayolu	11:06	11:03	10:59
129,6	64,7	+	Junction - Manyas	Manyas Kavşağı	11:31	11:27	11:22
125,7	68,6		Aksakal	Aksakal	11:37	11:32	11:27
124,8	69,5		Beauties of Turkey Sprint Prime (60m)	Türkiye Güzellikleri Sprint Primi (60m)	11:39	11:33	11:29
111	83,3	+	Right Turn - E90 State Road	Sağa Dönüş - E90 Karayolu	11:59	11:53	11:48
110,2	84,1		Feed Zone	Beslenme Bölgesi	12:01	11:54	11:49
106,8	87,5		Bursa Province Boundary	Bursa İl Sınırı	12:06	11:59	11:53
104,2	90,1		Danişment	Danişment	12:10	12:03	11:57
84	110,3		Karacabey	Karacabey	12:40	12:32	12:24
82	112,3	+	Traffic Lights	Işıklı Kavşak	12:43	12:35	12:27
81,7	112,6	+	Junction - Boğaz - Bayramdere	Boğaz - Bayramdere Kavşağı	12:43	12:35	12:27
79,5	114,8		Traffic Lights	Işıklı Kavşak	12:47	12:38	12:30
72,7	121,6		Sprint Primi (10m)	Sprint Primi (10m)	12:57	12:48	12:40
72,8	121,5		Ulubat	Ulubat	12:57	12:48	12:40
72,3	122	+	Traffic Lights	Işıklı Kavşak Uluabat	12:57	12:48	12:40
64,2	130,1	+	Junction - Gökıy	Gökıy Kavşağı	13:10	13:00	12:51
54,1	140,2	+	Junction - Eskiaraağaç	Eskiaraağaç Kavşağı	13:25	13:14	13:05
53,5	140,8	+	Junction - Trilye - Mudanya	Trilye - Mudanya Kavşağı	13:26	13:15	13:06
48,5	145,8	+	Junction - Gölyazı	Gölyazı Kavşağı	13:33	13:22	13:13
42,8	151,5	+	Junction - Motorway	Otoyol Kavşağı	13:42	13:31	13:21
30,9	163,4	+	Junction - Görükle	Görükle Kavşağı	13:59	13:48	13:37
22,1	172,2	+	Junction - Mudanya	Mudanya Kavşağı	14:13	14:00	13:49
15	179,3	+	Right Turn	Çağlayan Kavşağı - Sağa Dönüş	14:23	14:10	13:58
13,4	180,9	+	Right Turn	Bursa Şehir Merkezi Çıkışı - Sağa Dönüş	14:26	14:13	14:01
11,5	182,8	+	Right Turn - D575 State Road	Sağa Dönüş - D575 Karayolu	14:29	14:15	14:03
10,7	183,6	+	Junction - Bus terminal	Otobüs Terminali Kavşağı	14:30	14:16	14:04

4. ETAP / STAGE

BALIKESİR - BURSA

KM-	KM+		Location	Konum	40 km/h	42 km/h	44 km/h
6,9	187,4	+	Junction - Science & Tech. Center	Bilim ve Teknoloji Merkezi Kavşağı	14:35	14:22	14:09
5,4	188,9	+	Junction - Bursa Stadium - Uludağ - İzmir	Kavşal - Bursa BŞB Stadyumu - Uludağ - İzmir	14:38	14:24	14:12
2,6	191,7	+	Junction - head towards Kent Meydanı Mall	Kavşak - Kent Meydanı AVM istikametine dvm.	14:42	14:28	14:15
1,4	192,9	+	Right Turn - (Team Vehicles Deviation - Left)	Sağa Dönüş - Fomara (Takım Araçları Deviasyon - Sol)	14:44	14:30	14:17
1,3	193	Y	Left Turn (head towards overpass)	Sola dönüş (Üst geçite yönelin)	14:44	14:30	14:17
0	194,3		Finish (Bursa Governorship) (230m)	Bitiş (Bursa Valiliği) (230m)	14:46	14:32	14:19



05

20 APRIL/NİSAN

SPOR TOTO
BURSA-KARTEPE
STAGE/ETABI

164.1 KM

11:50 GMT+2

Tophane Clock Tower , Bursa, Turkey
Tophane Saat Kulesi, Bursa, Türkiye

05

20 APRİL/NİSAN

SPOR TOTO
BURSA-KARTEPE
STAGE/ETABISTART TIME
BAŞLAMA SAATI


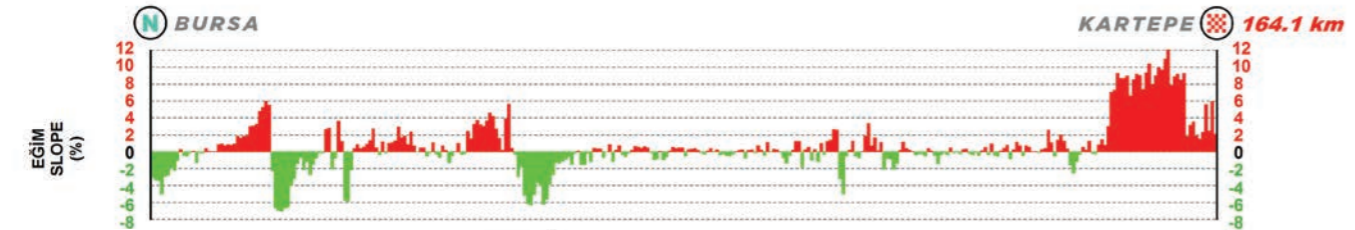
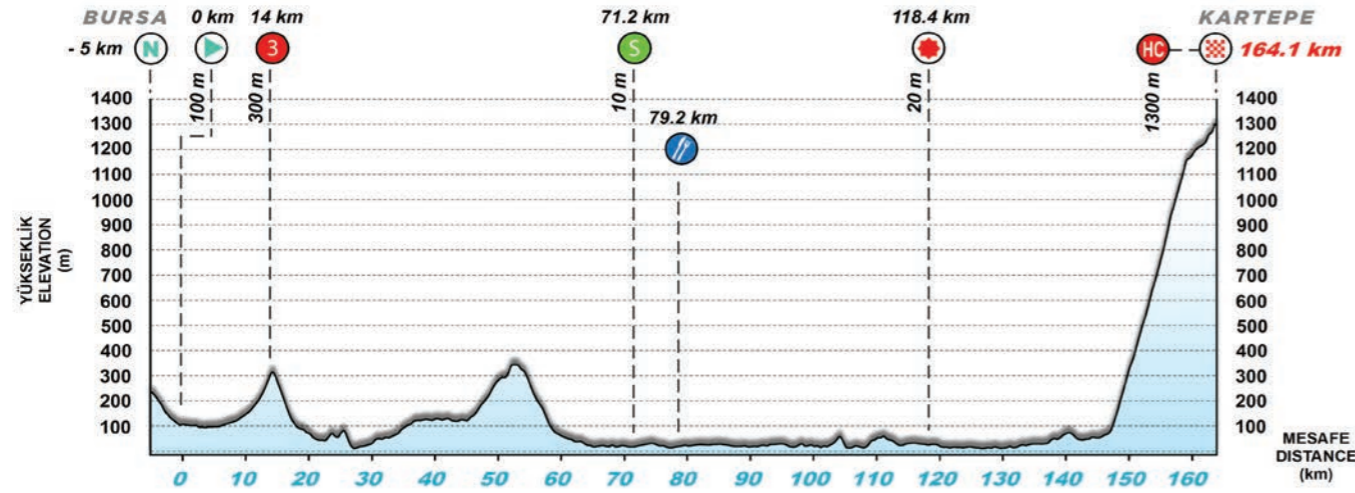
164.1 KM

-5 KM N

DISTANCE/MESAFE

NEUTRAL START
NÖTRAL BAŞLANGIÇ

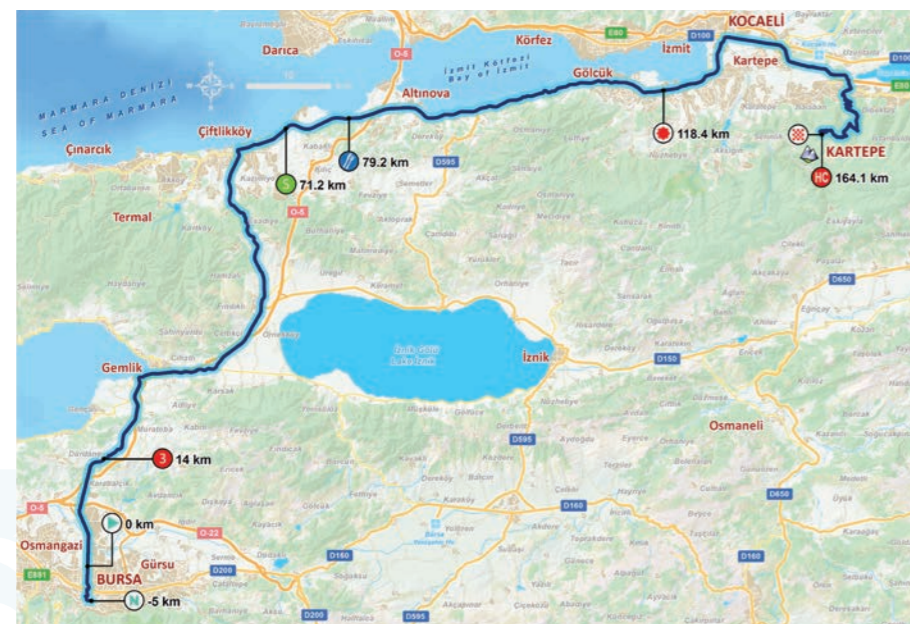
11:50



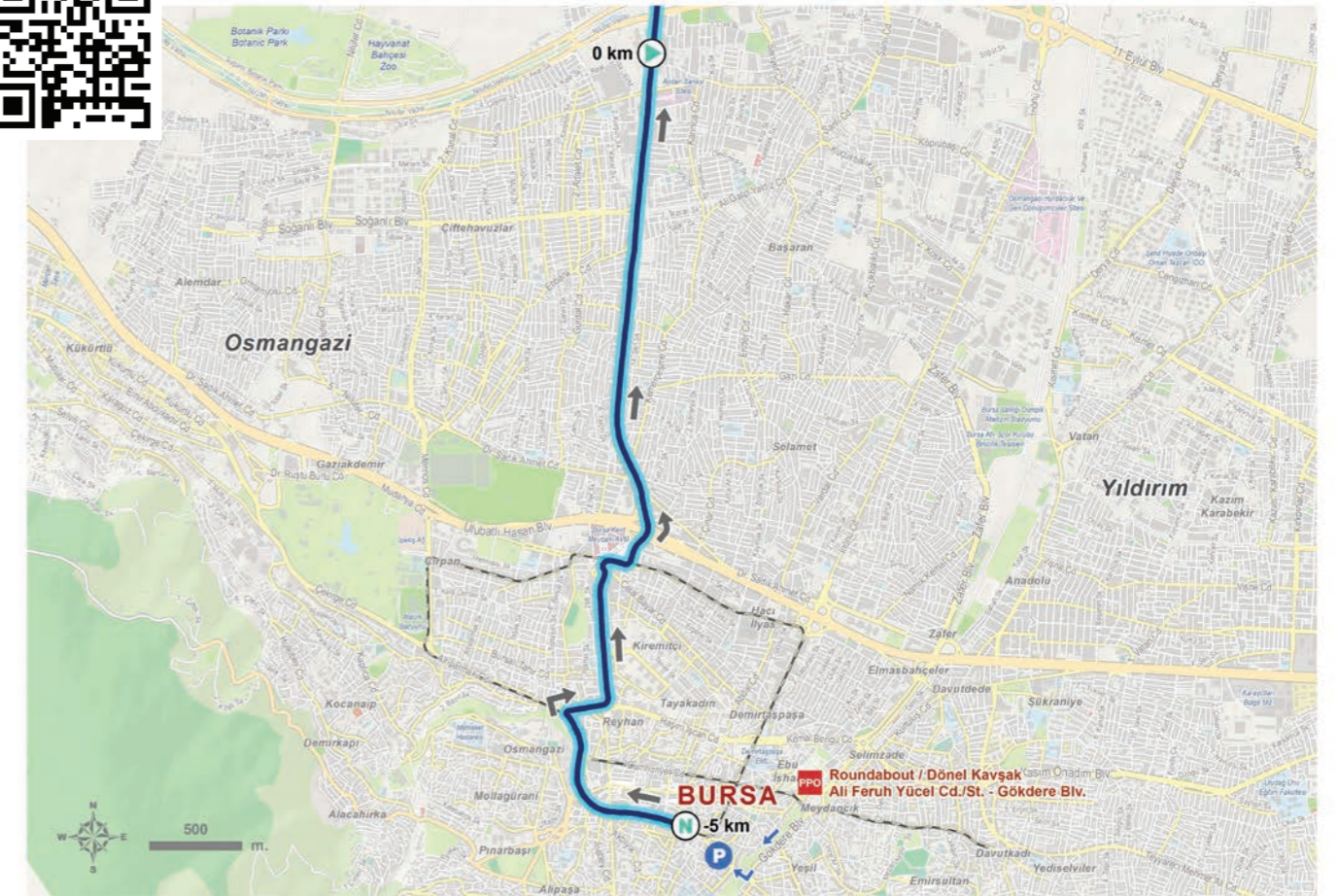
Last 3 km profile / Son 3 km profili

Grafiklerdeki yükseklik ve eğim değerleri 500 metrelik segment ortalamasıdır.
Values on graphs are average elevation and slope values of 500 meter segments.

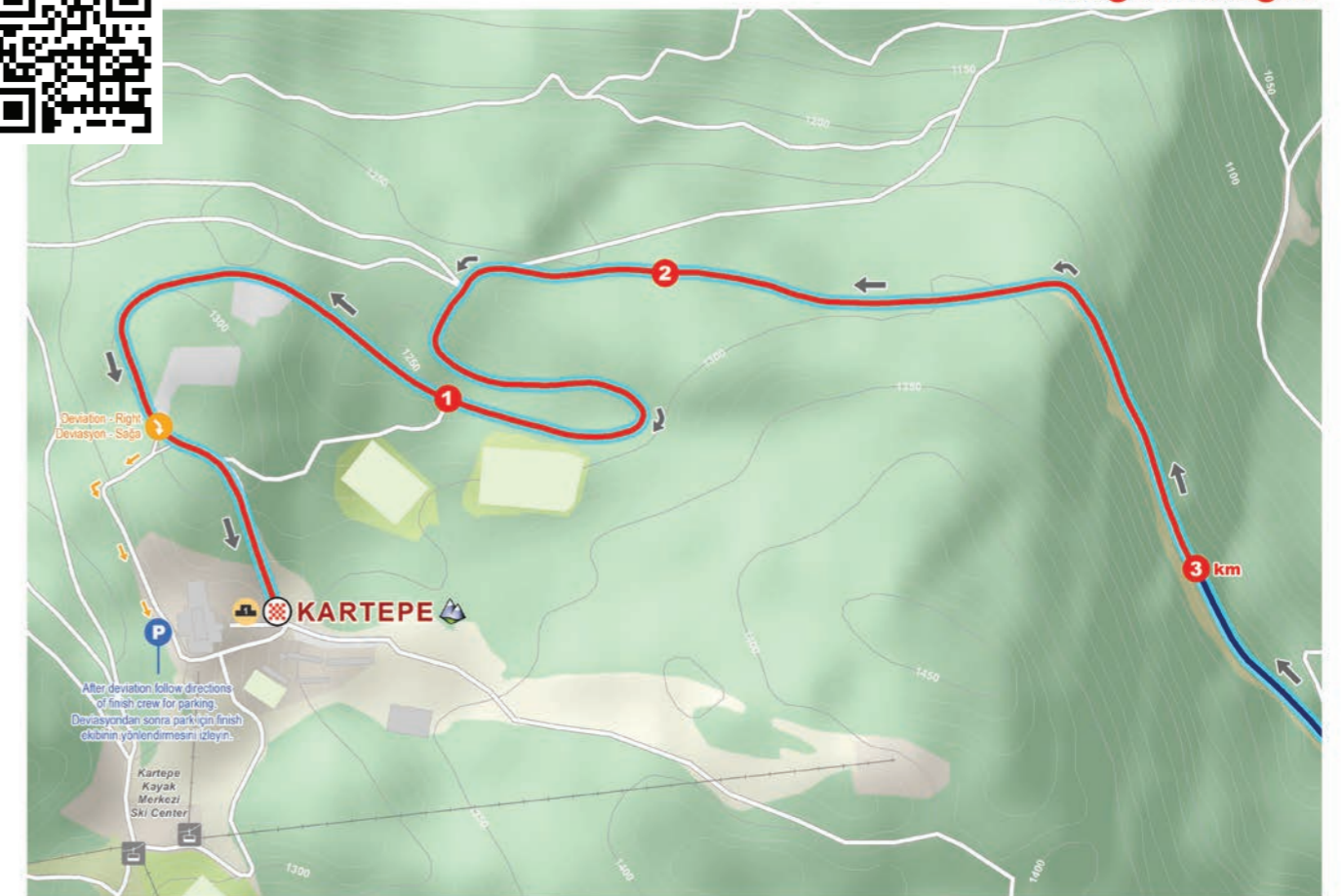
- N Nötral Başlangıç / Neutral Start
- B Başlangıç / Start
- F Bitiş / Finish
- R Ravitayman / Feed Zone
- T Türkiye Güzellikleri Sprint Pr. / Beauties of Turkey Sprint Pr.
- S Sprint
- HC (HC) (Kategori 3) Tırmanış Primi / (Category 3) Mountain Prime



UCI WORLD TOUR



- Race Direction / Yarış Yönü
- P Parking Lot for Team Vehicles / Takım Araçları için Park Yeri
- N Nötral Başlangıç / Neutral Start
- B Başlangıç / Start
- PPO PPO (Mandatory Pass Point) / Start Alanına Yönlendirme Noktası



- Approaching Direction / Yaklaşma Yönü
- D Vehicle Deviation Point / Araç Deviasyon Noktası
- P Parking Lot for Team Vehicles / Takım Araçları için Park Yeri
- F Finish Line / Bitiş Çizgisi
- C Ceremony Area / Seremoni Alanı

5. ETAP / STAGE

BURSA - KARTEPE

KM-	KM+		Location	Konum	34 km/h	36 km/h	38 km/h
169,1	-5		Neutral Start (230m)	Neutral Start (Bursa Valiliği) (230m)	11:50	11:50	11:50
168,8	-4,7	Y	Altıparmak Street	Altıparmak Caddesi	11:50	11:50	11:50
168	-3,9	Y	Right Turn - Ahmet Hamdi Tanpınar Street	Sağa Dönüş - Ahmet Hamdi Tanpınar Cad.	11:51	11:51	11:51
167,8	-3,7	Y	Left Turn - Fevzi Çakmak Street	Sola Dönüş - Fevzi Çakmak Cad.	11:52	11:52	11:52
167	-2,9	Y	Right Turn - Kıbrıs Şehitleri Street	Sağa Dönüş - Kıbrıs Şehitleri Cad.	11:53	11:53	11:53
166,8	-2,7	Y	Left Turn - Kent Meydanı Mall	Sola Dönüş - Kent Meydanı	11:54	11:53	11:53
166,7	-2,6	Y	Roundabout 3rd Exit	Dönel Kavşak 3. Çıkış	11:54	11:54	11:53
166,6	-2,5		Istanbul Street	Istanbul Caddesi	11:54	11:54	11:53
164,1	0		Start (100m)	Start (100m)	11:58	11:58	11:57
162,4	1,7	Y	Junction - Techno Center	Teknoloji Merkezi Kavşağı	12:01	12:01	12:00
158,7	5,4	Y	Junction - Dosab	Dosab Kavşağı	12:08	12:07	12:06
158,5	5,6	Y	Junction - Terminal	Terminal Kavşağı	12:08	12:07	12:06
157,9	6,2	Y	Junction - Motorway	Otoyol Kavşağı	12:09	12:08	12:07
150,1	14		Mountain Prime Cat3 (300m)	Yokuş Primi Kategorisi (300m)	12:23	12:21	12:20
145,7	18,4		Kurtul	Kurtul	12:31	12:29	12:26
141,3	22,8	Y	Junction - Mudanya - Kurşunlu	Mudanya - Kurşunlu Kavşağı	12:39	12:36	12:33
139,9	24,2	Y	Junction - Motorway	Otoyol Kavşağı	12:41	12:38	12:36
138,3	25,8		Gemlik	Gemlik	12:44	12:41	12:38
136,7	27,4	Y	Junction - Terminal - Umurbey	Terminal - Umurbey Kavşağı	12:47	12:44	12:41
136,1	28	Y	Junction - Kumla Armutlu	Kumla - Armutlu Kavşağı	12:48	12:45	12:42
129,5	34,6	Y	Junction - İznik	İznik Kavşağı	12:59	12:56	12:52
129	35,1	Y	Junction - Motorway	Otoyol Kavşağı	13:00	12:56	12:53
123,4	40,7		Orhangazi	Orhangazi	13:10	13:06	13:02
115,7	48,4		Yalova Province Boundary	Yalova İl Sınırı	13:24	13:19	13:14
103,9	60,2		Yalova	Yalova	13:45	13:38	13:32
102,4	61,7	Y	Junction - Terminal	Otogar Kavşağı	13:47	13:41	13:35
99,8	64,3	Y	Junction - Çınarcık	Çınarcık Kavşağı	13:52	13:45	13:39
97,1	67		Çiftlikköy	Çiftlikköy	13:57	13:50	13:43
92,9	71,2		Sprint Prime (10m)	Sprint Primi (10m)	14:04	13:57	13:50
91,9	72,2	Y	Junction - Airbase Command	Hava Meydan Komutanlığı Kavşağı	14:06	13:58	13:51
91	73,1		Taşköprü	Taşköprü	14:07	14:00	13:53
85,3	78,8		Tavşanlı	Tavşanlı	14:17	14:09	14:02
84,9	79,2		Feed Zone	Beslenme Bölgesi	14:18	14:10	14:02
82,7	81,4	Y	Junction - Osmangazi Bridge	Osmangazi Köprüsü Kavşağı	14:22	14:14	14:06
79,2	84,9		Altınova	Altınova	14:28	14:19	14:11
78,6	85,5		Kaytandere	Kaytandere	14:29	14:20	14:12
74,7	89,4		Kocaeli Province Boundary	Kocaeli İl Sınırı	14:36	14:27	14:19
74,4	89,7		Karamürsel	Karamürsel	14:37	14:27	14:19
63	101,1		Gölcük	Gölcük	14:57	14:46	14:37
55	109,1		Değirmendere	Değirmendere	15:11	15:00	14:50
53,7	110,4		Road Construction Site	Yol Çalışması	15:13	15:02	14:52
52,3	111,8	Y	Junction - Navy Commands	Donanma Komutanlığı Kavşağı	15:16	15:04	14:54
45,9	118,2		Başiskele	Başiskele	15:27	15:15	15:04
45,7	118,4		Beauties of Turkey Sprint Prime (20m)	Türkiye Güzellikleri Sprint Primi (20m)	15:27	15:15	15:04
40,5	123,6	Y	Junction - Yuvacık	Yuvacık Kavşağı	15:36	15:24	15:13

5. ETAP / STAGE

BURSA - KARTEPE

KM-	KM+		Location	Konum	34 km/h	36 km/h	38 km/h
34,8	129,3	Y	Right Turn - D100 State Road	Sağa Dönüş -D100 Ankara Yolu	15:47	15:33	15:22
34,2	129,9	Y	Stay on the Left	Solda kal	15:48	15:34	15:23
32,4	131,7		Kartepe	Karpete	15:51	15:37	15:25
29	135,1	Y	Junction - Motorway	Otoyol Kavşağı	15:57	15:43	15:31
28	136,1	Y	Right Turn - Cengiz Topel Street	Sağa Dönüş - Cengiz Topel Cad.	15:59	15:45	15:32
27,4	136,7	Y	Sağa Dönüş - Sapanca yolu Street	Sağa Dönüş - Sapanca Yolu Cad.	16:00	15:46	15:33
17,7	146,4	Y	Maşukiye (Right Turn, towards M.Akif Ersoy St.)	Maşukiye (Sağa Dönüş, M.Akif Ersoy Cad. yönel)	16:17	16:02	15:49
17,3	146,8	Y	Right Turn - Leyla Atakan Street	Sağa Dönüş - Leyla Atakan Caddesi	16:17	16:03	15:49
15,9	148,2		Maşukiye Valley	Maşukiye Vadi	16:20	16:05	15:51
15,8	148,3		Kartepe Caddesi	Kartepe Caddesi	16:20	16:05	15:52
0	164,1		Finish - Mountain Prime HC (1300m)	Bitiş - Yokuş Primi HC (1300m)	16:48	16:31	16:17



06

21 APRIL/NİSAN

TURKISH AIRLINES
SAKARYA-İSTANBUL
STAGE/ETABI

172.4 KM

12:00 GMT+2

Traditional Wooden Houses in Taraklı, Sakarya, Turkey
Taraklı'da Geleneksel Ahşap Evler, Sakarya, Turkey

06

21 APRİL/NİSAN

TURKISH AIRLINES
SAKARYA-İSTANBUL
STAGE/ETABISTART TIME
BAŞLAMA SAATI

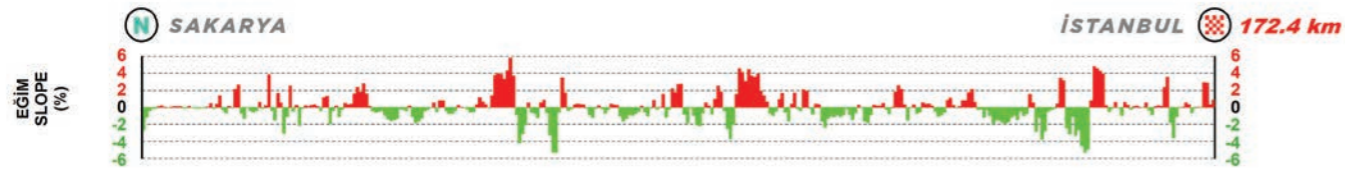
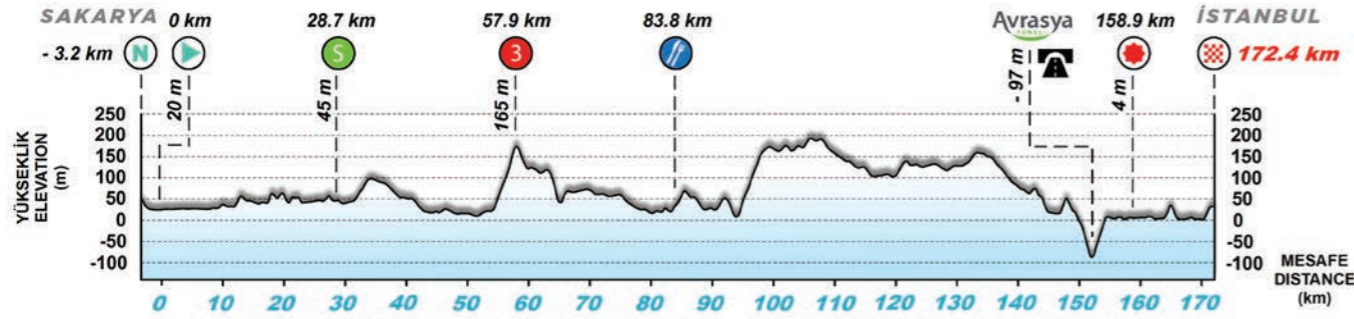
172.4 KM

-3.2 KM N

DISTANCE/MESAFE

NEUTRAL START
NÖTRAL BAŞLANGIÇ

12:00



Grafiklerdeki yükseklik ve eğim değerleri 500 metrelik segment ortalamasıdır. Values on graphs are average elevation and slope values of 500 meter segments.

- N Nötral Başlangıç / Neutral Start
- S Başlangıç / Start
- 3 Bitiş / Finish
- 1 Ravitayman / Feed Zone
- A Avrasya Tüneli Geçisi / Undersea Tunnel Pass
- 1 Türkiye Güzellikleri Sprint Primi / Beauties of Turkey Sprint Prime
- 2 Sprint Primi / Sprint Prime
- 3 Tırmanış Primi (Kategori 3) / Mountain Prime (Category 3)

Last 3 km profile / Son 3 km profili

İSTANBUL

Başlangıç Bölgesi / Start Area



- Race Direction / Yarış Yönü
- P Parking Lot for Team Vehicles / Takım Araçları için Park Yeri
- N Neutral Start / Nötral Başlangıç
- S Start / Başlangıç
- PPPO PPO (Mandatory Pass Point) / Start Alanına Yönlendirme Noktası

Son 3 km / Last 3 km



- Approaching Direction / Yaklaşma Yönü
- S Vehicle Deviation Point / Araç Deviasyon Noktası
- P Parking Lot for Team Vehicles / Takım Araçları için Park Yeri
- 3 Finish Line / Bitiş Çizgisi
- A Ceremony Area / Seremoni Alanı

55TH

6. ETAP / STAGE

SAKARYA - İSTANBUL

KM-	KM+		Location	Konum	42 km/h	44 km/h	46 km/h
175,6	-3,2		Neutral Start (60m)	Neutral Start (Ayciçeği Bisiklet Vadisi) (60m)	12:00	12:00	12:00
175,1	-2,7	T	Right Turn - 15th Street	Sağa Dönüş - 15. Cadde	12:00	12:00	12:00
174,7	-2,3	D	Left Turn	Sola Dönüş	12:01	12:01	12:01
172,4	0		Start (20m)	Start (20m)	12:04	12:04	12:04
165,8	6,6	D	Roundabout 2nd Exit - Right, towards Aralık Str.	Dönel kavşak - Sağa, Aralık Caddesi'ne	12:14	12:13	12:12
165	7,4	D	Roundabout 3rd Exit - Aralık Street	Dönel kavşak 3. çıkış - Aralık Caddesi	12:15	12:14	12:13
164,4	8	D	Roundabout 2nd Exit	Dönel kavşak 2. çıkış - M.Akif Ersoy Cad.	12:16	12:15	12:14
163,5	8,9	D	Roundabout 2nd Exit	Dönel kavşak 2. çıkış	12:17	12:16	12:15
162,2	10,2	D	Roundabout 2nd Exit	Dönel kavşak 2. çıkış	12:19	12:18	12:17
162,1	10,3	D	Roundabout 2nd Exit	Dönel kavşak 2. çıkış	12:19	12:18	12:17
161,9	10,5	D	Roundabout 2nd Exit	Dönel kavşak 2. çıkış	12:19	12:18	12:17
161,6	10,8	D	Roundabout 2nd Exit	Dönel kavşak 2. çıkış	12:20	12:19	12:18
161	11,4	D	Roundabout 2nd Exit	Dönel kavşak 2. çıkış	12:20	12:19	12:19
160,8	11,6		Level Crossing - Railroad	Hemzemin Geçit - Demiryolu	12:21	12:20	12:19
160,4	12	D	Roundabout 2nd Exit	Dönel kavşak 2. çıkış	12:21	12:20	12:19
160,1	12,3	T	Junction - Right Turn - Orhangazi Street	Işıklı kavşak - Sağa Dönüş - Orhangazi Cd.	12:22	12:21	12:20
158,2	14,2	T	Right Turn - D100 Road	Sağa Dönüş - D100 Yolu	12:24	12:23	12:22
149,6	22,8		Aşağıdere	Aşağıdere	12:37	12:35	12:33
146,5	25,9		Kocaeli province Boundary	Kocaeli İl Sınırı	12:41	12:39	12:38
144,8	27,6		Kartepe	Kartepe	12:44	12:42	12:40
143,7	28,7		Sprint Prime (45m)	Sprint Primi (45m)	12:45	12:43	12:41
129,3	43,1	T	Junction - Akmeşe	Akmeşe Kavşağı	13:06	13:03	13:00
127,7	44,7	T	Highway Ramp	Otoyola Giriş	13:08	13:05	13:02
127,1	45,3		East İzmit Toll Booths	Doğu İzmit Gişeleri	13:09	13:06	13:03
114,5	57,9		Mountain Prime Cat3 (165m)	Yokuş Primi Kategoriz (165m)	13:27	13:23	13:19
112,9	59,5		Gültepe Tunnel (609m)	Gültepe Tüneli (609m)	13:29	13:25	13:21
111,9	60,5		Korutepe Tunnel (1028m)	Korutepe Tüneli (1028m)	13:31	13:26	13:23
100,1	72,3		Junction - Körfez	Körfez Kavşağı	13:47	13:43	13:38
88,6	83,8		Feed Zone	Beslenme Bölgesi	14:04	13:58	13:53
85,8	86,6		Hereke Tunnel (285m)	Hereke Tüneli (285m)	14:08	14:02	13:57
80	92,4		Dilderesi Tunnel (220m)	Dilderesi Tüneli (220m)	14:16	14:10	14:04
72,3	100,1	T	Junction - Gebze	Gebze Kavşağı	14:27	14:20	14:14
61	111,4		İstanbul Province Boundary	İstanbul İl Sınırı	14:43	14:36	14:29
52,5	119,9	T	Junction - Kurtköy	Kavşak - Kurtköy	14:55	14:47	14:40
50,8	121,6	T	Junction - Şile - Yavuz Sultan Selim Bridge	Kavşak - Şile - YSS Köprüsü	14:58	14:50	14:42
45,2	127,2	T	Junction - Sultanbeyli	Kavşak - Sultanbeyli	15:06	14:57	14:50
40,3	132,1	T	Junction - Samandıra	Kavşak - Samandıra	15:13	15:04	14:56
36,1	136,3	T	Junction - Çekmeköy	Kavşak - Çekmeköy	15:19	15:10	15:02
33,5	138,9	T	Junction Fatih Sultan Mehmet Bridge	Kavşak - FSM Köprüsü	15:23	15:13	15:05
32,4	140	T	Junction - Kadıköy - Right Turn	Kavşak - Sağa Dönüş - Kadıköy	15:24	15:15	15:06
30,8	141,6	T	Junction	Kavşak	15:26	15:17	15:08
30,1	142,3	T	Junction - Right Turn	Kavşak - Sağa Dönüş - Avrasya	15:27	15:18	15:09
29,6	142,8	T	Junction - Right Turn - Eurasia Tunnel	Kavşak - Sağa Dönüş D100 - Avrasya Tüneli	15:28	15:19	15:10

6. ETAP / STAGE

SAKARYA - İSTANBUL

KM-	KM+		Location	Konum	42 km/h	44 km/h	46 km/h
26,1	146,3	T	Junction - Acıbadem	Kavşak - Acıbadem	15:33	15:23	15:15
23,3	149,1		Avrasya Underwater Tunnel (Length 5.4km)	Avrasya Tüneli Girişi (Uzunluk 5.4km)	15:37	15:27	15:18
17,5	154,9	T	Junction - Stay on the Right	Kavşak - Sağda Kal Sirkeci	15:45	15:35	15:26
17,2	155,2	T	Junction - Stay on the Left	Kavşak - Solda Kal	15:46	15:36	15:26
16,2	156,2	T	Junction - Stay on the Right	Kavşak - Sağda Kal - Sirkeci	15:47	15:37	15:27
16	156,4	T	U Turn	U Dönüşü	15:48	15:37	15:28
15,4	157		Junction - Underpass	Kavşak - Sağda Kal - Alt Geçit	15:48	15:38	15:29
15	157,4	T	Junction - Stay on the Left	Kavşak Solda Kal	15:49	15:39	15:29
13,5	158,9		Beauties of Turkey Sprint (Bosphorus) (4m)	Türkiye Güzellikleri Sprint Primi (İstanbul Boğazı) (4m)	15:51	15:41	15:31
10	162,4		Sirkeci Square	Sirkeci Meydan	15:56	15:45	15:36
9,7	162,7	T	Junction - Stay on the Right	Kavşak - Sağda Kal	15:57	15:46	15:36
8,3	164,1	T	Right Turn - Atatürk Boulevard	Sağa Dönüş - Atatürk Bulvarı	15:59	15:48	15:38
7,4	165		Bozdoğan Aqueduct	Bozdoğan Su Kemerleri	16:00	15:49	15:39
7,2	165,2	T	U Turn - Saraçhane Park	U Dönüşü - Saraçhane Parkı	16:00	15:49	15:39
6,2	166,2	T	Kadir Has Junction - Right Turn	Sağa Dönüş - Kadir Has Kavşağı	16:02	15:51	15:41
6,1	166,3		Ragıp Gümüşpala Street	Ragıp Gümüşpala Cad.	16:02	15:51	15:41
5,5	166,9	T	Stay on the Right	Sağda Kal	16:03	15:52	15:41
5,3	167,1	T	Stay on the Right	Sağda Kal	16:03	15:52	15:42
4,7	167,7	T	Junction - Sirkeci Square	Kavşak - Sirkeci Meydan	16:04	15:53	15:42
3,9	168,5	T	Traffic Lights - Sarayburnu	Işıklı Kavşak - Sarayburnu	16:05	15:54	15:44
1,5	170,9	T	Right Turn - Çatladıkapi (Aksakal Street)	Çatladıkapi Sağa Dönüş - Aksakal Cad.	16:08	15:57	15:47
1,4	171	T	Right Turn - Küçük Ayasofya Street	Sağa Dönüş - Küçük Ayasofya Cad.	16:08	15:57	15:47
1,1	171,3	T	Right Turn - Torun Street	Sağa Dönüş - Torun Sok.	16:09	15:58	15:47
0,9	171,5	T	Left Turn - Dalbastı Street	Sola Dönüş - Dalbastı Sok.	16:09	15:58	15:47
0,6	171,8	T	Left Turn - Atmeydanı	Sola Dönüş - Atmeydanı	16:10	15:58	15:48
0	172,4		Finish - Sultanahmet Square	Bitiş - Sultanahmet Meydanı	16:10	15:59	15:49



OTEL BİLGİLERİ

HOTEL INFO



WOW Hotels İstanbul & Convention Center

Yeşilköy Mahallesi Atatürk Cad. 34149
No:15-17-19 Bakırköy, İstanbul, TÜRKİYE
0090 212 468 50 00

İSTANBUL



Ramada By Wyndham Tekirdağ

Altınova Mah., İsmet İnönü Blv., No:79,
Süleymanpaşa, Tekirdağ, TÜRKİYE
0090 282 229 29 29

TEKİRDAĞ



Divan Çorlu

Kazımiye Mahallesi Salih Omurtak
Caddesi No:38 Çorlu Tekirdağ, TÜRKİYE
0090 282 684 12 00

TEKİRDAĞ



Hilton Garden Inn Çorlu

Kazımiye Mah. Salih Omurtak Cd. No:2
59850 Çorlu - Tekirdağ, TÜRKİYE
0090 282 684 84 84

TEKİRDAĞ



Kolin Hotel

Kepez 17100 Çanakkale, TÜRKİYE
0090 286 218 0808

ÇANAKKALE



Hotel Akol Çanakkale

Kayserili Ahmetpaşa Cad. Kordonboyu
No : 32, Çanakkale, TÜRKİYE
0090 286 217 94 56

ÇANAKKALE



Adrina Thermal Hotel Health & Spa

Güre Cumhuriyet Mahallesi Orman Kampı
Caddesi No:2 Güre - Edremit, Balıkesir,
TÜRKİYE. 0090 266 384 60 60

EDREMİT



Baia Hotels Bursa

Yeni Yalova Yolu 9.km Asmerkez yanı
Osmangazi - BURSA, TÜRKİYE
0090 224 275 45 00

BURSA



Holiday Inn Hotel Bursa

Görükle Mah. Üniversite-1 Cad. Kapı No:
914 Nilüfer, Bursa, TÜRKİYE
0090 224 442 85 40

BURSA



The Green Park Hotels & Resort Kartepe

The Green Park Kartepe Resort - Spa
Kartepe, Kocaeli, TÜRKİYE
0090 850 502 77 31

KARTEPE

TOPLANTI BİLGİLERİ

MEETING INFO

With respect to UCI Regulations, following meetings will be held on **April 15th**, one day before the tour takes starts.

All meetings will take place on the WOW Hotels İstanbul & Convention Center facility where the race headquarters also resides.

UCI Düzenlemeleri doğrultusunda, tüm toplantılar **15 Nisan'da**, turun başlamasından bir gün önce gerçekleştirilecektir.

Tüm toplantılar WOW Hotels İstanbul & Convention Center'da, aynı zamanda yarış ofisinin de bulunduğu tesiste gerçekleştirilecektir.

14:00 - 15:45* Race Number Distribution (incl. transponders dist., licenses & startlist check) // Sirt Numarası Dağıtımı (çip dağıtımı, lisans ve start listesi kontrolü vb.)

16:00 - 16:45* Team Managers' Meeting // Takım Yöneticileri Toplantısı

17:00 - 18:00* Commissaires' Panel Meeting // Hakemler Toplantısı

18:00 - 19:00* Drivers' Meeting // Şoförler Toplantısı

*Turkish Local Time / GMT+2

55TH

PRESIDENCY OF THE
REPUBLIC OF TURKEY

PRESIDENTIAL
CYCLING TOUR OF TURKEY

55TH

CUMHURBAKANLIĞI
TÜRKİYE BİSİKLET TURU

16 APRIL
21 2019



tourofturkey.org.tr

f t @ tourofturkeyTUR

PRESENTED BY



TURKISH AIRLINES



Thematic maps and geospatial datasets are provided by Directorate General of Geographic Information Systems.
Tematik haritalar ve mekansal veriselleri Coğrafi Bilgi Sistemleri Genel Müdürlüğü tarafından sağlanmaktadır.

